

MODULARIO
F. rig. rend. 498



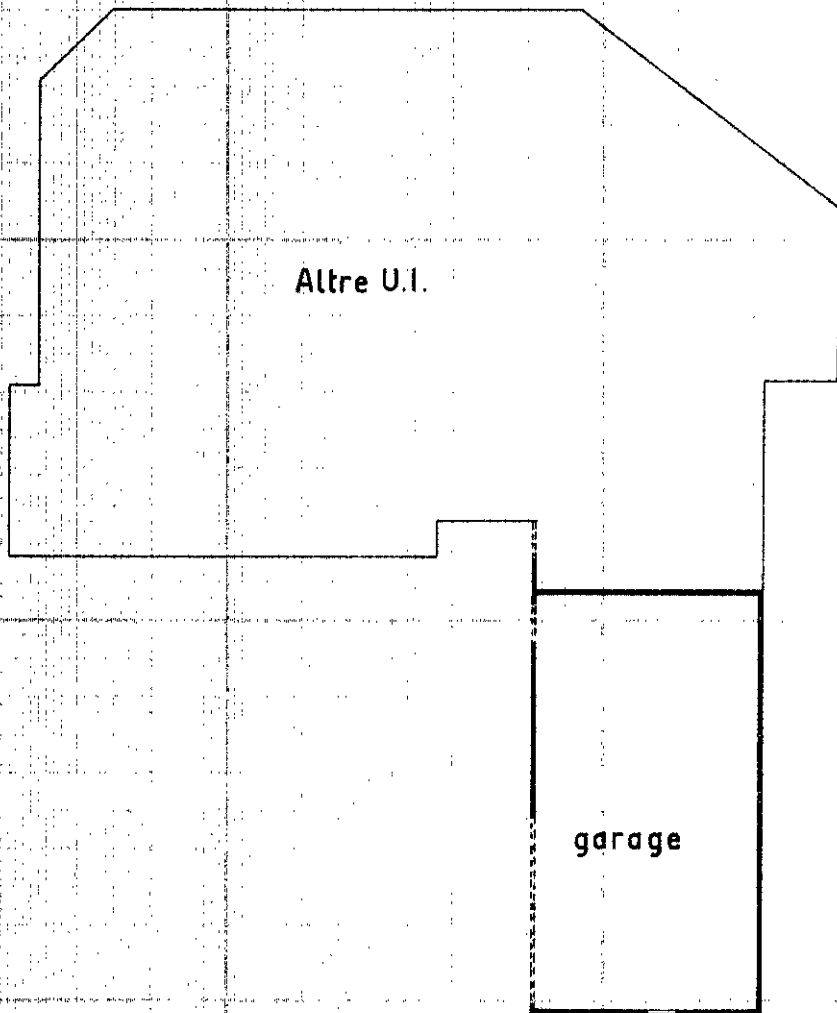
MINISTERO DELLE FINANZE
DIREZIONE GENERALE DEL CATASTO E DEI SS.TT.EE.
CATASTO EDILIZIO URBANO (RDL 13-4-1939, n. 652)

MOD. **31** (CEU)

LIRE
400

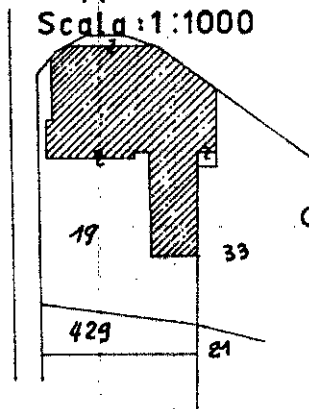
Planimetria di u.i.u. in Comune di **Porcia** via **della Centa** civ. **3**

Ditto proprietario

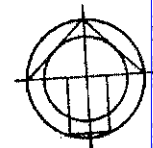


Pianta piano terra
h. 255

Estratto di mappa
Foglio n°10 all.A
Mappale n°19
Scala: 1:1000



ORIENTAMENTO



SCALA DI 1: 200

invar 01
Sede dei Fabbricati - Situazione al 25/05/2023 - Comune di PORCIA (G886) - < Foglio 10 - Particella 19 - Subalfermo 11 >
VIA DELLA CENTA n. 3 Piano T

Ultima Dichiarazione di N.C.

Denuncia di variazione


Data presentazione: 01/04/1994 - Data: 25/05/2023 - n. T315128

Totale schede: 1 - Formato di acquisizione: A4(210x297) - Formato stampa: A4(210x297)

Identificativi catastali
F. **10 all.A**
n. **19** sub. **11**

Compilata dal **Geometra**
(Titolo, cognome e nome)

iscritto all'Albo dei **Geometri**
della provincia di **Pordenone**
data **6/2/94**



RISERVATO ALL'UFFICIO

1149/A