

Dichiarazione protocollo n. 000272173 del 27/03/2002

Planimetria di u.i.u. in Comune di Cernusco Sul Naviglio

Viale Assunta

civ. 140

**Agenzia del Territorio
CATASTO FABBRICATI
Ufficio Provinciale di
Milano**

Identificativi Catastali:

Sezione:

Foglio: 40

Particella: 79

Subalterno: 711

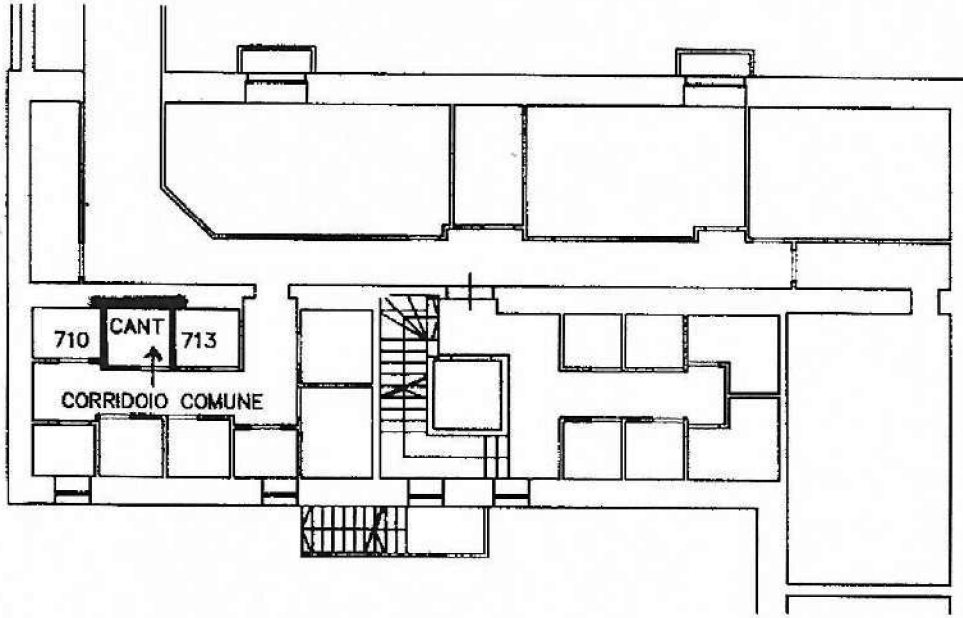
Compilata da:
Razzini Carlo

Iscritto all'albo:
Architetti

Prov. Milano

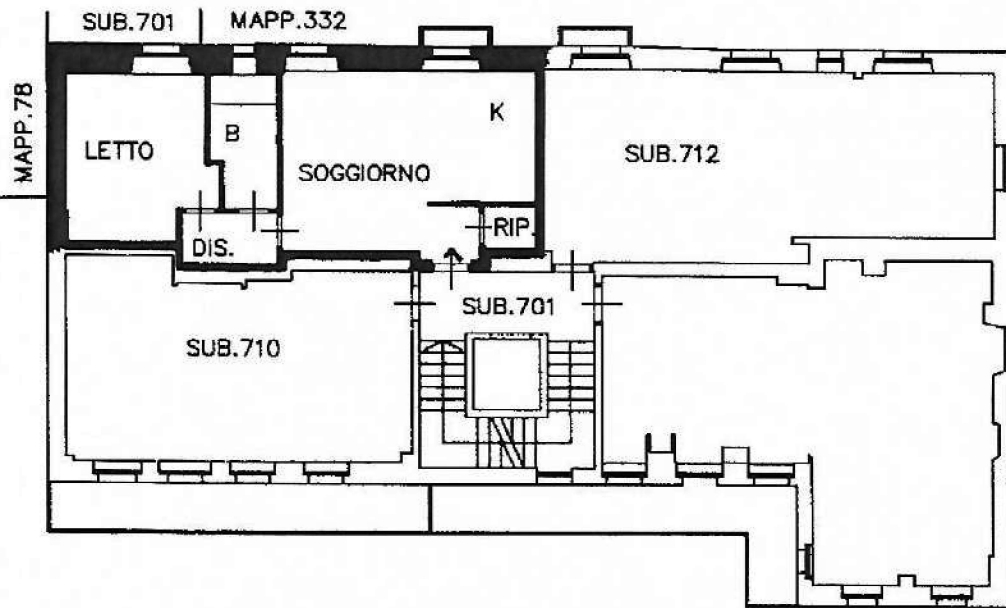
N. 1429

Scheda n. 1 Scala 1:200



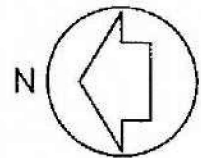
PIANO CANTINATO

H= mt. 2.65



PIANO SECONDO

H= mt. 3.00



FOGLIO N° 40

MAPPALE N° 79

SUB. N° 711