



E=2381600

1 Particella: 312

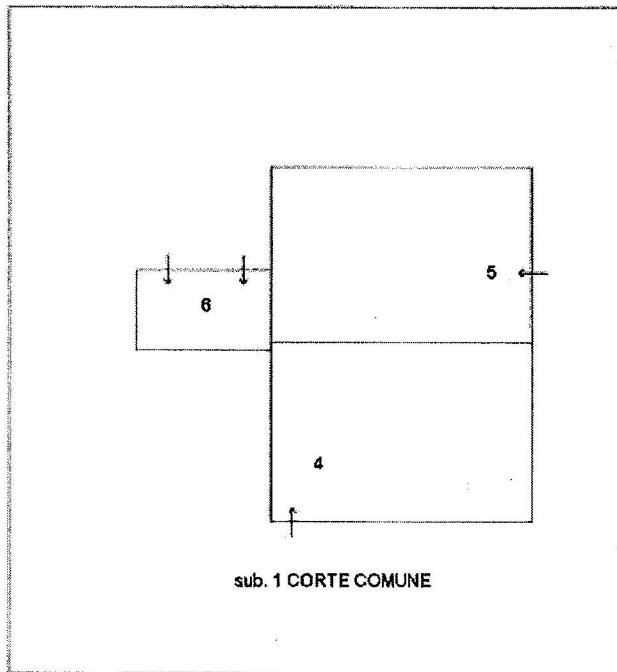


ELABORATO PLANIMETRICO	
Compilato da: Pettinari Diego	
Iscritto all'albo: Geometri	
Prov. Ancona	N. 1967

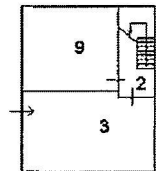
Agenzia del Territorio
CATASTO FABBRICATI
Ufficio Provinciale di
Ancona

Comune di Monte San Vito	Protocollo n. AN0094790 del 22/04/2009
Sezione: Foglio: 11 Particella: 312	Tipo Mappale n. del
Dimostrazione grafica dei subalterni	Scala 1 : 500

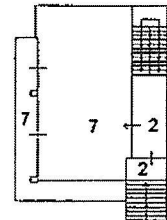
PIANO TERRA



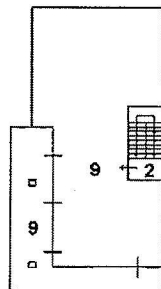
PIANO S1



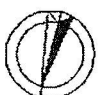
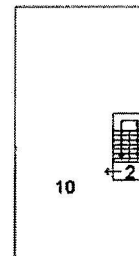
PIANO PRIMO



PIANO SECONDO



PIANO TERZO



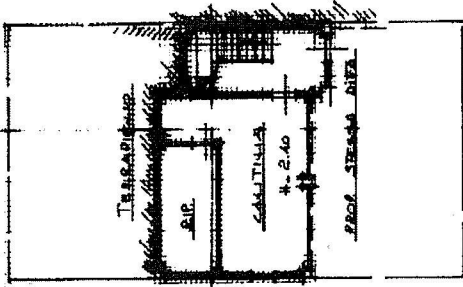
MOD. AN (CEU)
LIRE
300

MINISTERO DELLE FINANZE
DIPARTIMENTO DEL TERRITORIO
CATASTO EDILIZIO URBANO (RDL 13-4-1938, n. 662)

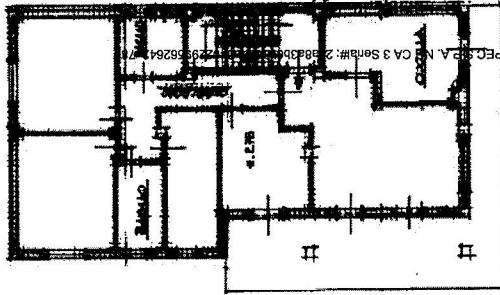


MODULO
F. 10 - 1/100000

Planimetria di u.l.u. in Comune di **MONTE SAN VITO** VIA **DELL'ADIGLIARDO** CIV. 23

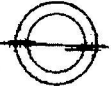


PIANO PRIMO SOLO STANZA



PIANO SECONDO

ORIENTAMENTO



SCALA DI MISURA

[Handwritten signature]

RISERVATO ALL'UFFICIO



Compilata dal **CAPPANNARI MASSIMILIANO** (Info. cognome e nome)
iscritto all'albo dei **Geometri**
della provincia di **CCM**

Dichiarazione di N.C.
 Denuncia di variazione
Identificativi catastali
F. *[Handwritten]*

Catasto dei Fabbricati - Situazione al 12/09/2023 - Comune di MONTE SAN VITO (6314) - < Foglio 11 Particella 312 Subalterno 9 >
VIA DELL'ANTIGUANO n.23 Piano S1-2

MODULARIO
Fig. n. d. 487

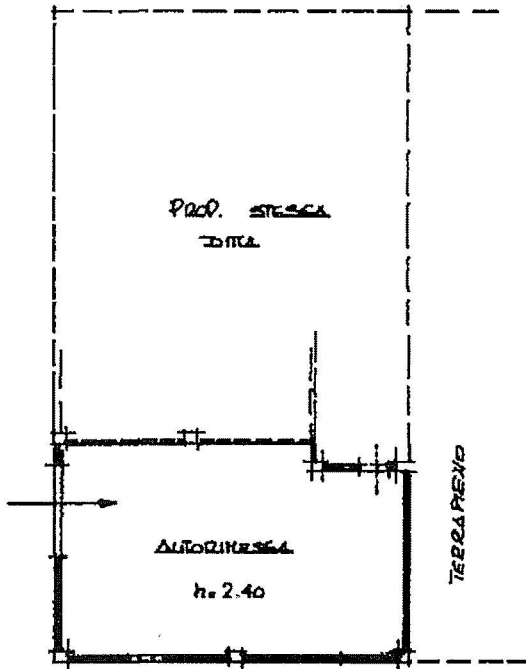


MINISTERO DELLE FINANZE
DIREZIONE GENERALE DEL CATASTO E DEI SS.TT.EE.
CATASTO EDILIZIO URBANO (RDL 13-4-1939, n. 652)

LIRE
350

85

Planimetria di u.i.u. in Comune di MONTE SAN VITO via DELLO SCAVATORE CIV.



PIANO 1° SOTTOSTRADA

ORIENTAMENTO



Dichiarazione di N.C.
Denuncia di variazione

Compilata da: LEON. PAPPALARDO GIUSEPPE
(Titolo, cognome e nome)

RISERVATO ALL'UFFICIO

7/7/193

Data di presentazione: 07/07/1993 - Data: 12/09/2023 - N. pratica: AN0082027/2023 - Richiedente: CAPPANNARI MASSIMILIANO - UI

Scheda di 1 - Formato di acq.: A4 (208x297) - Fatt. di scala: 1:1

n. File: Da: CAPPANNARI MASSIMILIANO Emesso Da: ARUBAPEC S.P.A. NG-CA 25a8a3b6b96dffa6402299562642e785

Dato di abilitazione: 12/09/2023 - Comune di MONTE SAN VITO (634) - c. Foglio 11, Particella 312 Subalterno 3 >

MODULARIO
F. ng rend. ABT



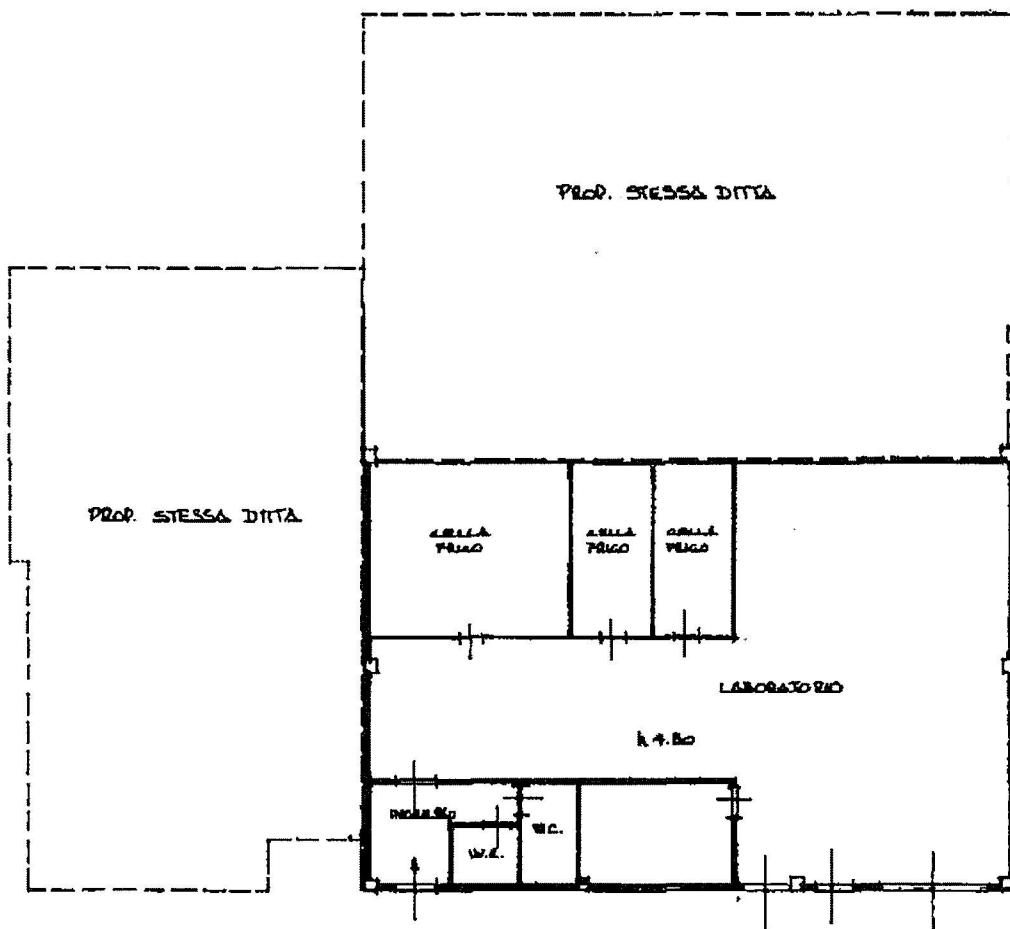
MINISTERO DELLE FINANZE
DIREZIONE GENERALE DEL CATASTO E DEI SS.TT.EE.
CATASTO EDILIZIO URBANO (RDL 13-4-1939, n. 652)

MOD. 301 (CE)

LIRE
350

81

Planimetria di u.i.u. in Comune di Monte San Vito via Dell'Artiglianato civ.



ORIENTAMENTO



SCALA DI 1:200

Area Impiegato e Zona ed. 1000 PV

Carata del Edificio - Situazione al 12/09/2023 - Comune di MONTE SAN VITO (6304) - Foglio 11 Particella 312 Subaltrno 4

Dichiarazione di N.C.
Denuncia di variazione

Compilata dal Geom. RETINARI GIUSEPPE
(Titolo, cognome e nome)

RISERVATO ALL'UFFICIO

Identificativi catastali
F. 11

Iscritto all'albo dei GEOMETRI

della provincia di ANCONA

Data di presentazione: 20/01/1993 - Data 12/09/2023 - N. pratica: AN0082028/2023 - Richiedente: CAPPANNARI MASSIMILIANO - UI

Scheda I di I. - Formato di acq.: A4 (297x210) - Fatt. di scala: 1:200

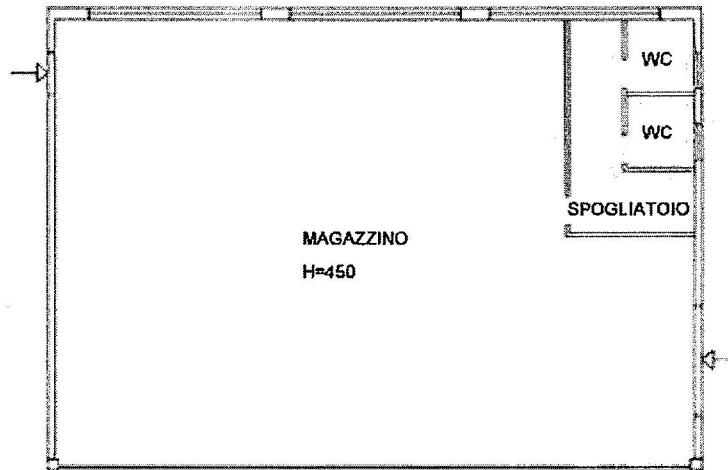
**Agenzia del Territorio
CATASTO FABBRICATI
Ufficio Provinciale di
Ancona**

Dichiarazione protocollo n. AN0094790 del 22/04/2009
Planimetria di u.i.u. in Comune di Monte San Vito
Via Dell' Artigiano civ. 23

Identificativi Catastali:
Sezione:
Foglio: 11
Particella: 312
Subalterno: 5

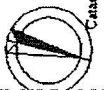
Compilata da:
Pettinari Diego
Iscritte all'albo:
Geometri
Prov. Ancona N. 1967

Scheda n. 1 Scala 1:200



PIANO TERRA

Catasto de Fabbricati - Situazione al 12/09/2023 - Comune di MONTE SAN VITO(634) - Foglio 11 Particella 312 Subalterno 5
VIA DELL'ARTIGIANO n. 23 Piano T



MODULARIO
F. riq. rend. 487

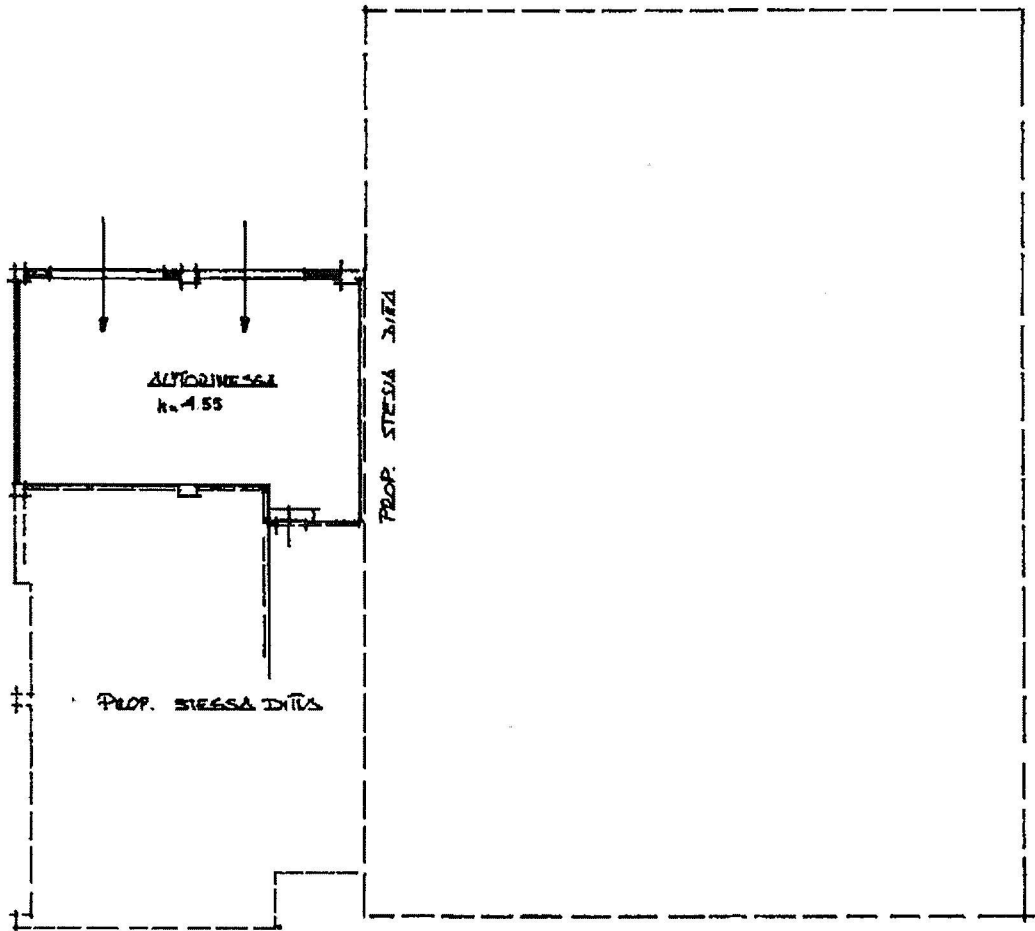


MINISTERO DELLE FINANZE
DIREZIONE GENERALE DEL CATASTO E DEI SS.TT.EE.
CATASTO EDILIZIO URBANO (RDL 13-4-1939, n. 652)

LIRE
350

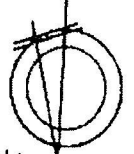
86

Planimetria di u.i.u. in Comune di MONTE SAN VITO via DELL'ARTIGIANATO civ.



PIANO TERRA

ORIENTAMENTO



SCALA DI 1:250

Area: Territorio Edilizio e Zona della Zona P.V.

Comune di MONTE SAN VITO (654) - Foglio 11 Particella 312 Subalterno 5 >

Dichiarazione di N.C.
Denuncia di variazione

Compilata dal GRON. PETINARDI GIUSEPPE
(Titolo cognome e nome)

RISERVATO ALL'UFFICIO

Data di presentazione 07/07/1993 - Data 12/09/2023 - N. pratica AN0082030/2023 - Richiedente: CAPPANNARI MASSIMILIANO - UI
Sch. da 1 di 1 - Formato di acq.: A4 (208x297) - Fatt. di scala: 1:1
della provincia di AVUL

Firmato Da: CAPPANNARI MASSIMILIANO, Emesso Da: ARUBAPEC S.P.A. NG CA 25a8a3b6b96dffa6402299562642e785



217193
84

MODULARIO
F. fig. rend. 487

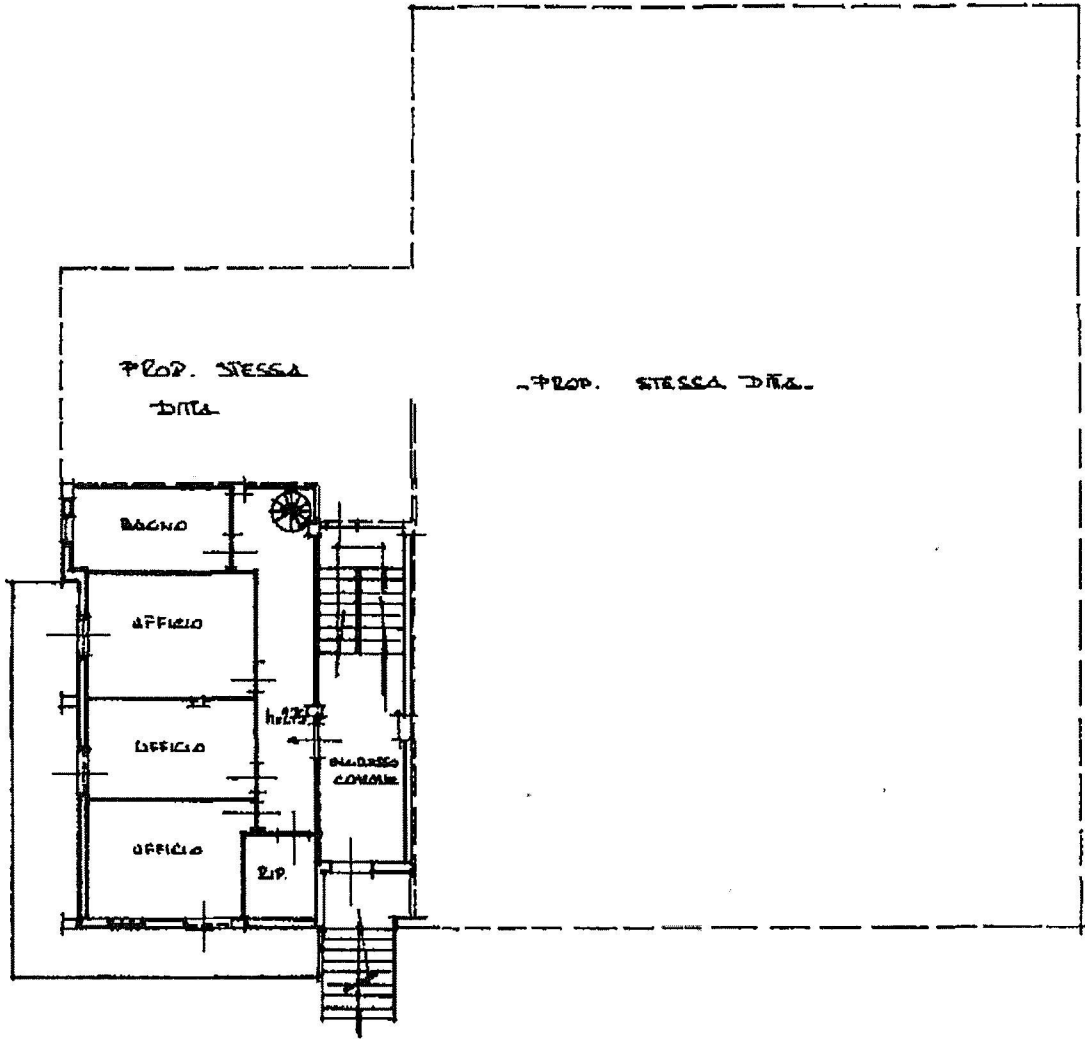


MINISTERO DELLE FINANZE
DIREZIONE GENERALE DEL CATASTO E DEI SS.TT.EE.
CATASTO EDILIZIO URBANO (RDL 13-4-1939, n. 652)

LIRE
350


87

Planimetria di u.i.u. in Comune di MONTE SAN VITO via DELL'ARTIGIANATO CIV.....



PIANO PRIMO

ORIENTAMENTO



SCALA DI 1:200

Dichiarazione di N.C.
Denuncia di variazione

Compilata dal GEOM. FERNANDO ANSERINO
(Titolo, cognome e nome)

RISERVATO ALL'UFFICIO

7/7/193

Data di presentazione: 07/07/1993 - Data: 12/09/2023 - N. pratica: AN0082031/2023 - Richiedente: CAPPANNARI MASSIMILIANO - UI

Scheda n. 1 - Formato di acq.: A4 (208x297) - Fatt. di scala: 1:1

n. File: Da: CAPPANNARI MASSIMILIANO Emesso Da: ARUBAPEC S.P.A. NG CA 36/01/25a8a3b6b96dffa6402299562642e785

910

Data di presentazione: 07/07/1993 - Data: 12/09/2023 - N. pratica: AN0082031/2023 - Richiedente: CAPPANNARI MASSIMILIANO - UI

MODULARIO
F. rig. rend. 407

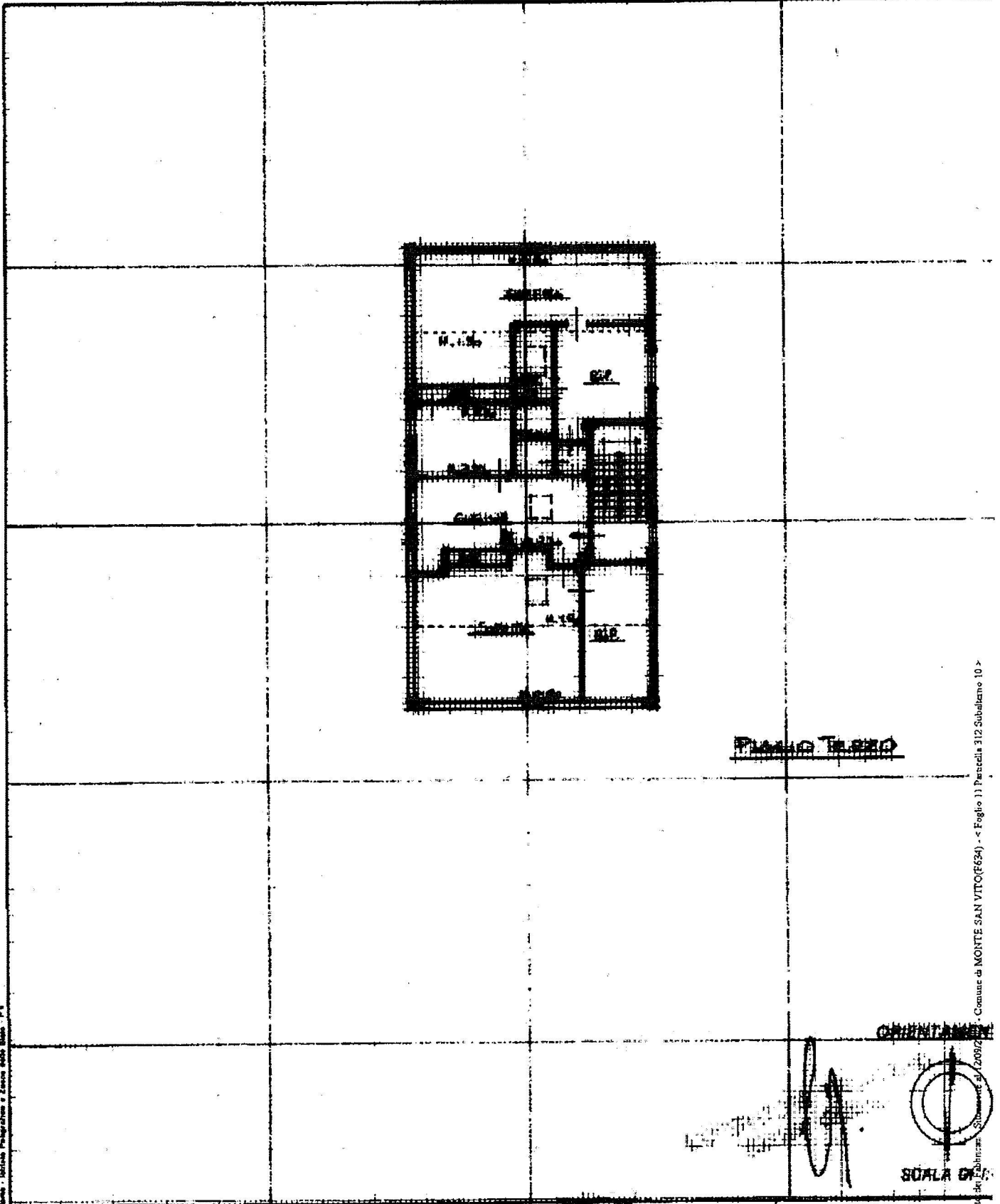


MINISTERO DELLE FINANZE
DIPARTIMENTO DEL TERRITORIO
CATASTO EDILIZIO URBANO (RDL 13-4-1939, n. 652)

MOD. BN

LIRE
500

Planimetria di u.i.u. in Comune di MONTE SAN VITO via DELL'ARTIGIANATO civ. 23



FRANCESCO TILLO

GRUPPO

SCALA 0/100

Dichiarazione di N.C.
Denuncia di variazione

Compilata dal GEOM. PETILIANI
(Titolo, cognome e nome)

RISERVATO ALL'UFFICIO

Comune di MONTE SAN VITO (6634) - Foglio 11 Particella 312 Subalterno 10