

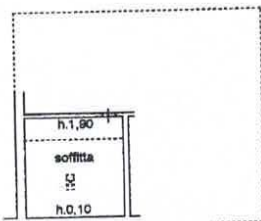
LOTTO 1

Agenzia del Territorio
CATASTO FABBRICATI
Ufficio Provinciale di
Ancona

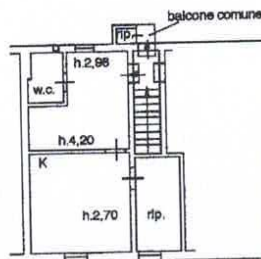
Dichiarazione protocollo n° AN0193662 del 16/09/2009	
Planimetria di u.i.u. in Comune di Jesi	
Via Guglielmo Marconi	civ. 30
Identificativi Catastali:	
Sezione:	
Foglio: 70	Iscritto all'albo: Geometri
Particella: 108	Prov. Ancona
Subalterno: 15	N. .

Scheda n. 1 Scala 1:200

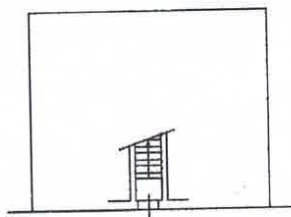
PIANO TERZO
(sottotetto)



PIANO SECONDO

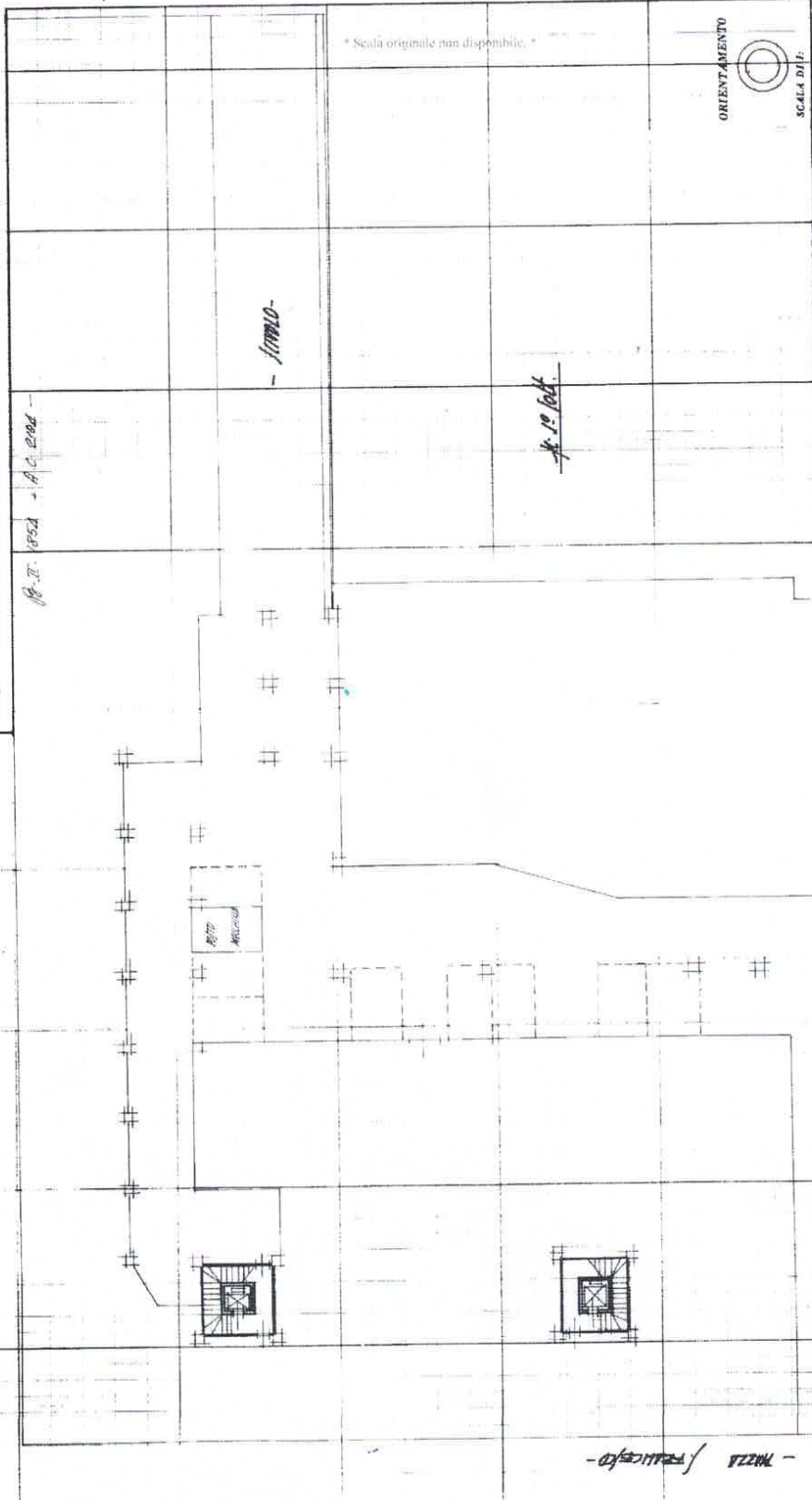


PIANO TERRA



MODULARIO
 P. 1.000.01.00
 MINISTERO DELLE FINANZE
 DIREZIONE GENERALE DEL CATASTO E DEI SERVIZI TECNICI ERARIALI
NUOVO CATASTO EDILIZIO URBANO
 Via PIERA S. FRANCESCO
 Lire 30
 114

Planimetria dell'immobile situata nel C. di PIERA S. FRANCESCO
 Ditta
 Allegata alla dichiarazione presentata all'Ufficio Tecnico Esenziale di ALESSANDRIA



SPAZIO RISERVATO PER LE ANNOTAZIONI D'UFFICIO	
DATA	27-12-75
PROT. N°	1109
	P. 11
	1854/53

Escritto all'Albo dei GEOMETRI
 della Provincia di ALESSANDRIA
 nota 90A N° 21845 - 21846
 Firma: *Giuseppe...*

LOTTO 2

MODULARIO
F. fig. 487

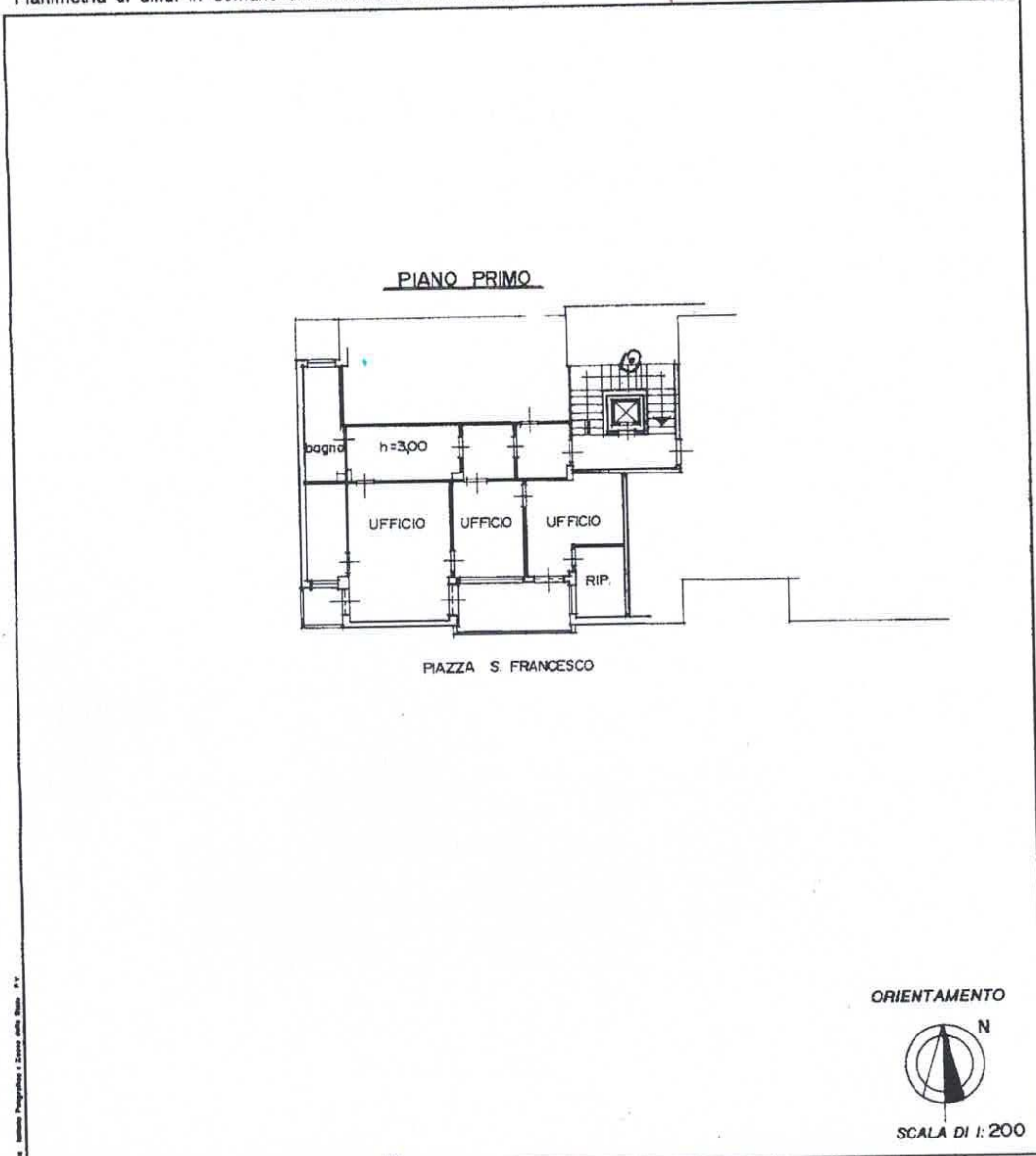


MINISTERO DELLE FINANZE
DIREZIONE GENERALE DEL CATASTO E DEI SS.II.EE.
CATASTO EDILIZIO URBANO (RDL 13-4-1939, n. 652)

MOD. 54 (CEU)

LIRE
250

94 Q.A.
Planimetria di u.i.u. in Comune di.....JESI..... via S. FRANCESCO..... civ.....75.....



Mod. 54 - Edizione Programmata - 1/1991 - Roma - Ed. 1/1991 - 1/1991

Dichiarazione di N.C.
Denuncia di variazione

Identificativi catastali
F. 48
n. 1354 sub. B 43
CST, "A"

Compilata dal GEOMETRA
(Firma)

Iscritto all'albo de... GEOMETRI
della provincia di ANCONA
data Firma

RISERVATO ALL'UFFICIO

V 487
14/11/91

1991/01

Catasto dei Fabbricati - Situazione al 04/05/2023 - Comune di JESI (ES388) - < Foglio 48 - Particella 1854 - Subalterno 73 >

Lotto 2

MODULARIO
F. 719 (art. 487)

95

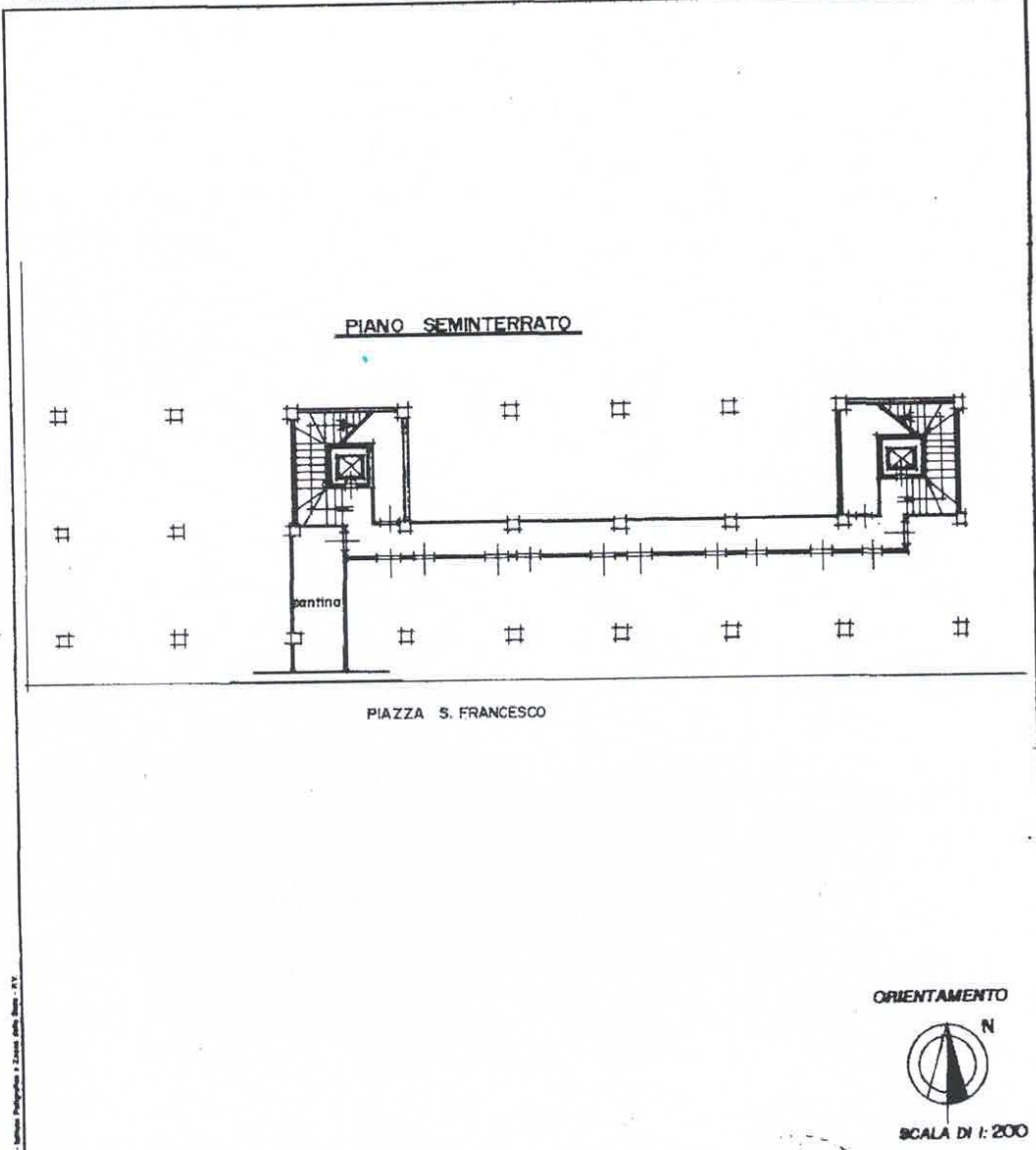


MINISTERO DELLE FINANZE
DIREZIONE GENERALE DEL CATASTO E DEI S.T.T.E.E.
CATASTO EDILIZIO URBANO (RDL 13-4-1939, n. 652)

MOD. 1001 (CEU)

LIRE
250

Planimetria di u.i.u. in Comune di.....JESI..... via S. FRANCESCO..... civ. 75.....



Dichiarazione di N.C.
 Denuncia di variazione

Identificativi catastali
 F. 48
 n. 1854 sub. 74

Completata dal GEOMETRA
 iscritto all'albo dei GEOMETRI del
 della provincia di ANCONA
 data Firma

RESERVATO ALL'UFFICIO

✓ URS
 14/11/91