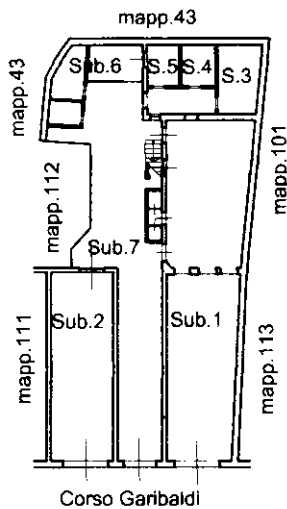


ELABORATO PLANIMETRICO	
Compilato da: Fabbro Giuseppe	
Iscritto all'albo: Geometri	
Prov. Pordenone	N. 274

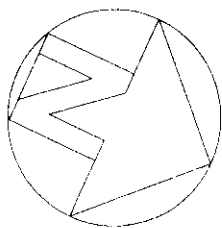
**Agenzia del Territorio  
CATASTO FABBRICATI  
Ufficio Provinciale di  
Pordenone**

Comune di Pordenone	Protocollo n. PN0112098 del 23/09/2005
Sezione: Foglio: 20 Particella: 44	Tipo Mappale n. 107841 del 14/09/2005
Dimostrazione grafica dei subalterni	Scala 1 : 500

**PIANO TERRA**



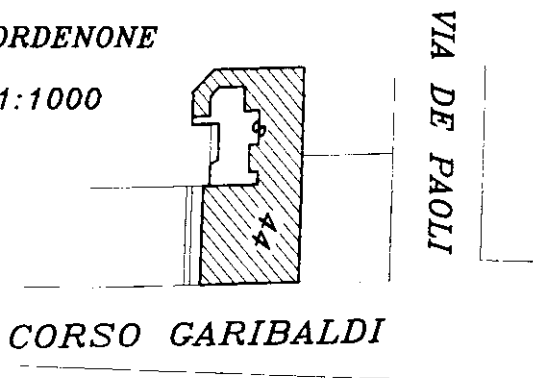
Scala 1/500



**COMUNE DI PORDENONE**

**PLANIMETRIA 1:1000**

**F.20 MAPP.44**



Ultima planimetria in atti