



MINISTERO DELLE FINANZE
DIREZIONE GENERALE DEL CATASTO E DEI SERVIZI TECNICI ERARIALI

ACCERTAMENTO GENERALE DELLA PROPRIETA' IMMOBILIARE URBANI

(R. DECRETO LEGGE 13 APRILE 1939 XVII N° 652)

Planimetria degli immobili urbani denunciati con la Scheda N° **21180067**

Comune
Via

Ditta

Segnare cognome, nome, paternità del solo primo intestatario

ACCERTAMENTO GENERALE DELLA PROPRIETA' IMMOBILIARE URBANA

(R.D.L. 13 aprile 1939-XVII, n. 652)

COMUNE

di

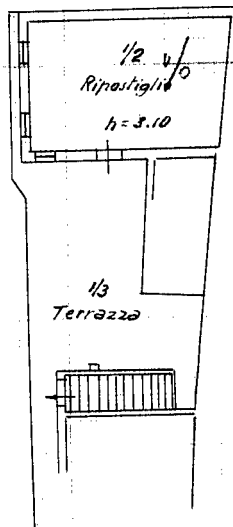
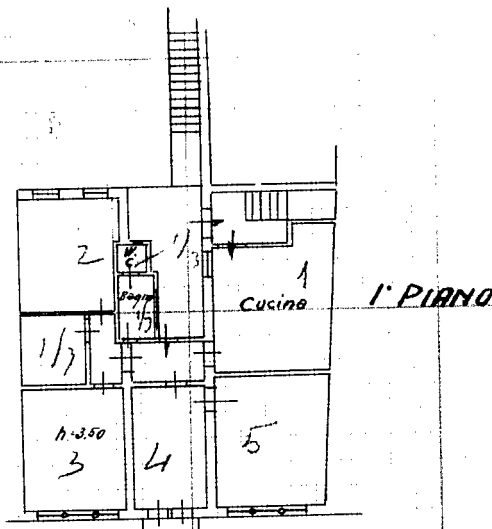
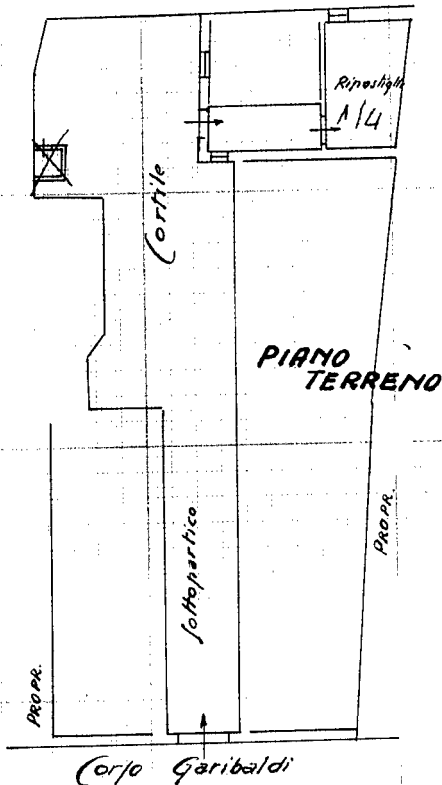
Talloncino di riscontro
DELLA

SCHEDA NUMERO

21180067

530

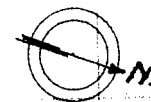
AVVERTENZA: Il presente talloncino deve essere incollato a cura del dichiarante sulla planimetria (riproducendo la unità immobiliare denunciata con la presente scheda) da presentare ai sensi dell'articolo 7 del R. D. L. 13 aprile 1939-XVII, n. 652.



L 2400

A/2

ORIENTAMENTO



SCALA di 1: 200

Compilata da:

-Dichiarante-

(Titolo, nome e cognome del tecnico)

Iscritto all'Albo de
della Provincia di

Data **25-2-194**

Ultima planimetria in atti

Catasto dei Fabbricati - Situazione al 26/10/2021 - Comune di PORDENONE (G888) - < Foglio: 20 - Particella: 44 - Subalterno: 3 >
CORSO GIUSEPPE GARIBALDI n. 43 piano: 1-1-2;