

**Agenzia delle Entrate  
CATASTO FABBRICATI  
Ufficio Provinciale di  
Pordenone**

Dichiarazione protocollo n. PN0073074 del 22/08/2016

Planimetria di u.i.u. in Comune di San Quirino

Via Pola

civ. 6

Identificativi Catastali:

Sezione:

Foglio: 61

Particella: 326

Subalterno:

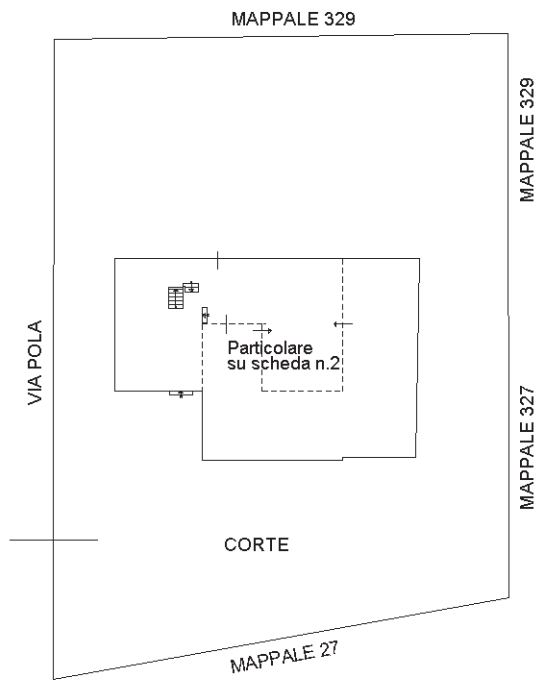
Compilata da: [REDACTED]

Iscritto all'albo: [REDACTED]

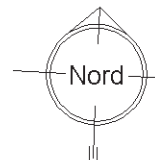
Pro: [REDACTED]

Scheda n. 1

Scala 1:500



PIANTA PIANO TERRA



Ultima planimetria in atti

**Agenzia delle Entrate  
CATASTO FABBRICATI  
Ufficio Provinciale di  
Pordenone**

Dichiarazione protocollo n. PN0073074 del 22/08/2016

Planimetria di u.i.u. in Comune di San Quirino

Via Pola

civ. 6

Identificativi Catastali:

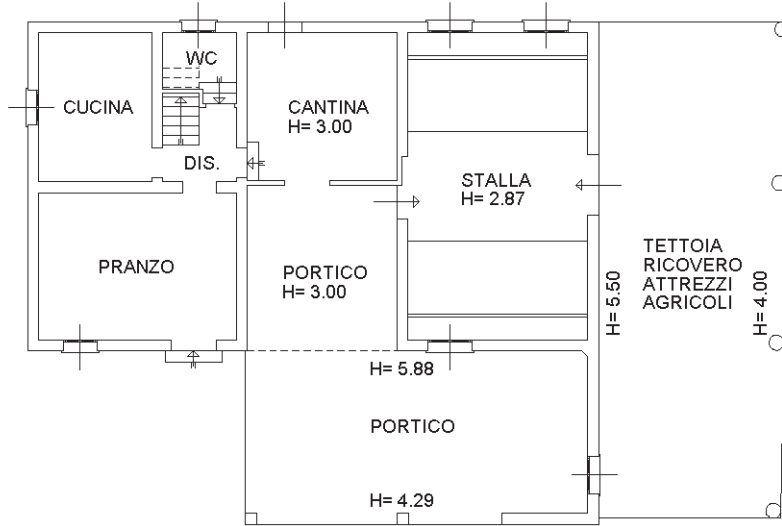
Sezione:  
Foglio: 61  
Particella: 326  
Subalterno:

Compilata da:

Iscritto all'albo:

Scheda n. 2

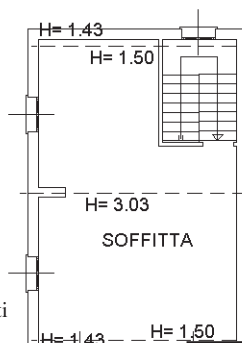
Scala 1:200



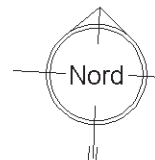
PIANTA PIANO TERRA  
H= 2.64



PIANTA PIANO PRIMO  
H= 2.55



PIANTA PIANO SECONDO



Ultima planimetria in atti