

MODULARI
l. 11/10/1997 n. 497



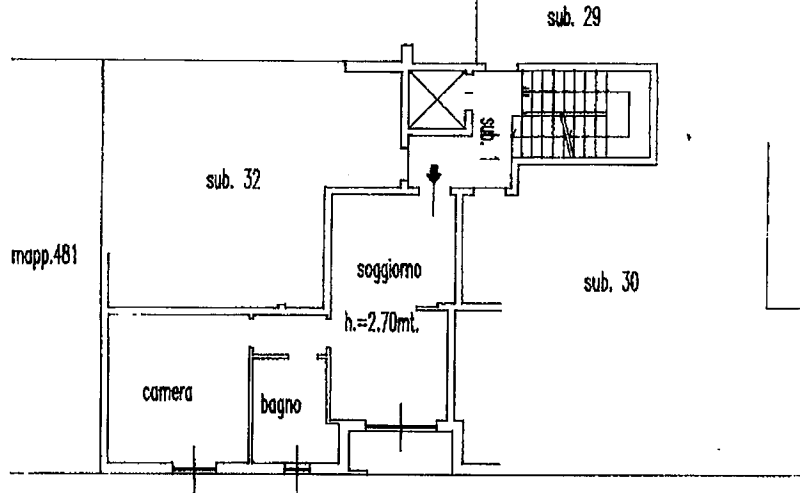
MINISTERO DELLE FINANZE
DIPARTIMENTO DEL TERRITORIO
CATASTO EDILIZIO URBANO (RDL 13-4-1939, n. 652)

MOD. **BN** (CEU)

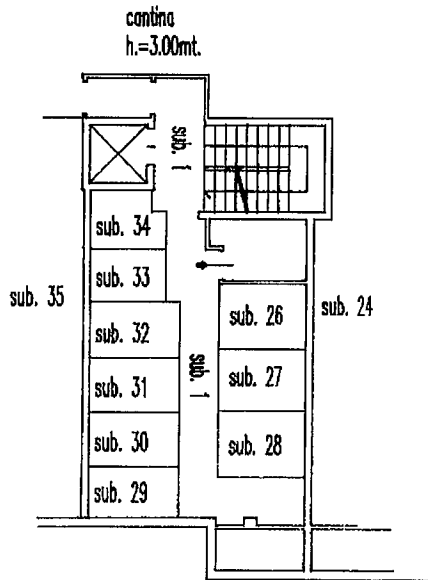
IRL
500

Planimetria di u.i.u. in Comune di GREZZAGO via CAVOUR civ. 32

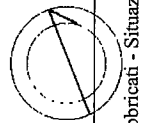
PIANO SECONDO



PIANO PRIMO INTERRATO



ORIENTAMENTO



SCALA DI 1/...

inver 01
Catasto dei Fabbricati - Situazione al 05/02/2024 - Comune di GREZZAGO(E170) - Foglio 3 - Particella 505 - Subalterno 31 > - Uiu grafata
VIA C. CAVOUR n. 32 Piano 2-51

Dichiarazione di N.C.
Denuncia di variazione

Compilata dal GEOMETRA

RISERVATO ALL'UFFICIO

Ultima planimetria in atti

Data presentazione: 03/07/1997 - Data: 05/02/2024 - n. T336892 - Richiedente: CLMFBAS7C07F205A

Totale schede: 1 - Formato di acquisizione: A4(210x297) - Formato di stampa: A4(210x297) 87-08

n. 505 sub 31
506 25

data 27/06/27 Firmac

