

**Agenzia del Territorio
CATASTO FABBRICATI
Ufficio Provinciale di
Ancona**

Dichiarazione protocollo n. AN0153511 del 01/12/2006

Planimetria di u.i.u. in Comune di Fabriano

Frazione Cacciano

civ.

Identificativi Catastali:

Sezione:

Foglio: 211

Particella: 162

Subalterno:

Compilata da:
Farinelli Flavio

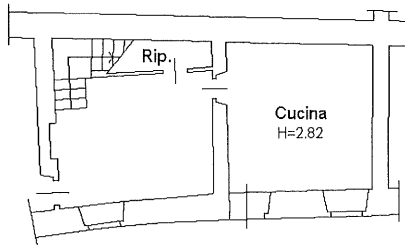
Iscritto all'albo:
Geometri

Prov. Ancona

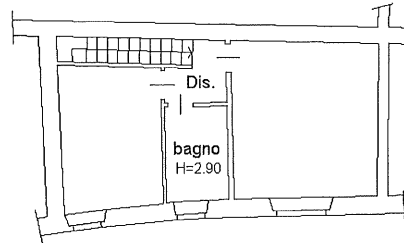
N. 1384

Scheda n. 1

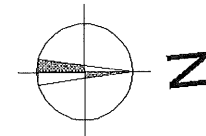
Scala 1:200



PIANO TERRA



PIANO PRIMO



Ultima planimetria in atti

Data: 07/12/2023 - n. T211256 - Richiedente: RCCCHR76D43A271A

Totale schede: 1 - Formato di acquisizione: A4(210x297) - Formato stampa richiesto: A4(210x297)

MODULARIO
F. - C. N. - 481



MINISTERO DELLE FINANZE
DIREZIONE GENERALE DEL CATASTO E DEI SERVIZI TECNICI ERARIALI

Mod. B (Nuovo Catasto Edilizio Urbano)

20 NUOVO CATASTO EDILIZIO URBANO

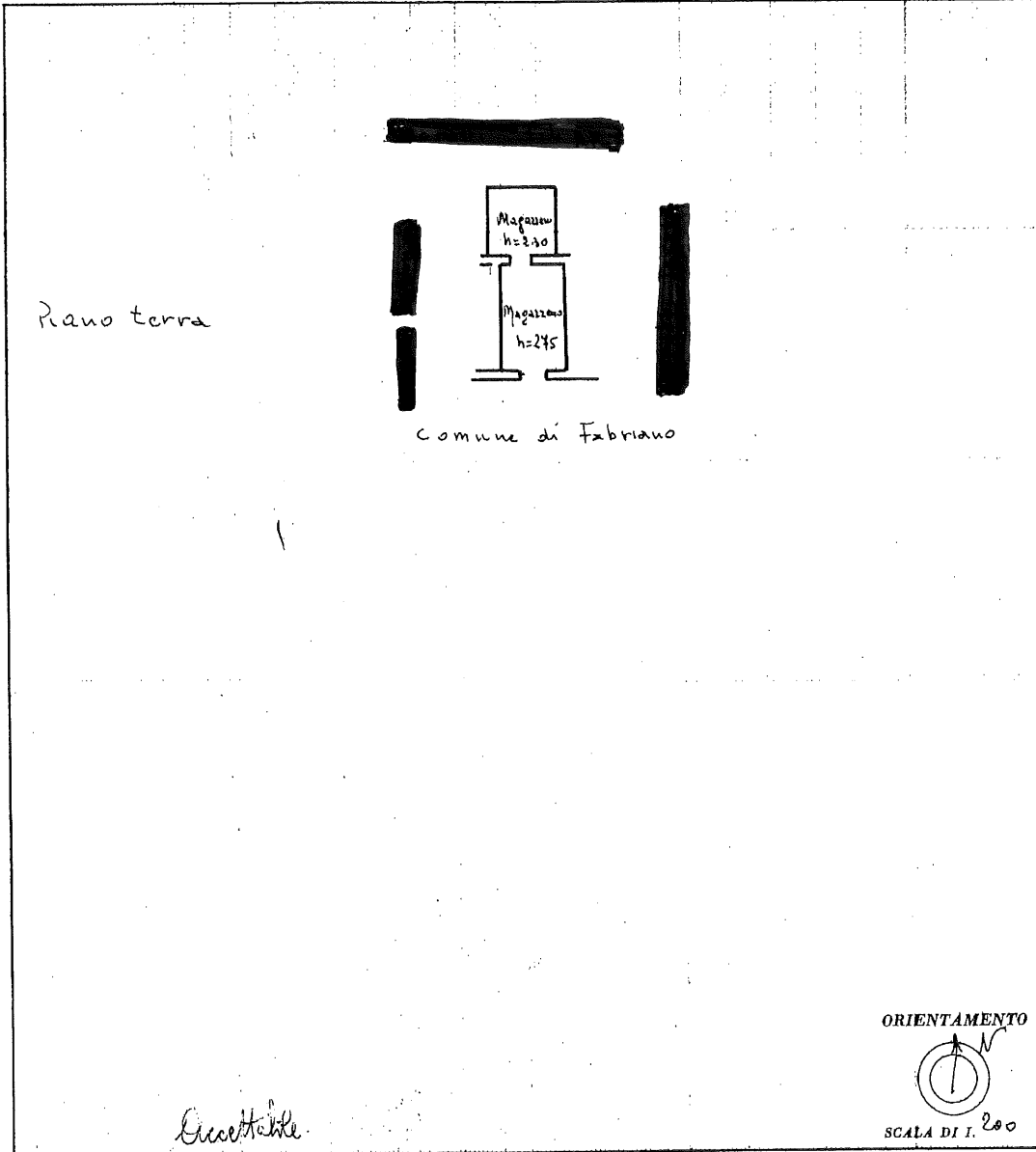
(R. DECRETO-LEGGE 13 APRILE 1959, N. 652)

Planimetria dell'immobile situato nel Comune di Fabriano Via Racciano

Ditta

Allegata alla dichiarazione presentata all'Ufficio (*) Tecnico Erariale di Ancora

(*) Tecnico Erariale o del Comune



SPAZIO RISERVATO PER LE ANNOTAZIONI D'UFFICIO

DATA
PROT. N°

20.10.1953
163/4

H 3

Fg 211
map. 163/4

Compilata dal Geometra
Luigi Cacciari
(Cognome, nome e cognome del tecnico)
Iscritto all'Albo de Geometri
della Provincia di Ancora
DATA 17-6-53
Firma: Luigi Cacciari

Catasto dei Fabbricati - Situazione al 07/12/2023 - Comune di FABRIANO(D451) - < Foglio 211 - Particella 163 - Subalterno 4 >
FRAZIONE CACCIANO PIANO I

Ultima planimetria in atti