


Tribunale di Terni
Esecuzione Immobiliare N.R.G. 162/2022
Allegato "D"
Planimetria Catastale
Attigliano Fg. 10 P.IIa 281 Sub 7



MODULARIO
Foglio n. 497



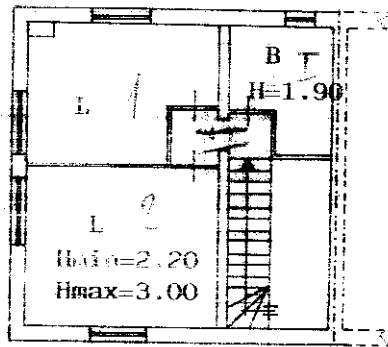
MINISTERO DELLE FINANZE
DIREZIONE GENERALE DEL CATASTO E DEI SS.TT.EE.
CATASTO EDILIZIO URBANO (RDL 13-4-1939, n. 652)

MOD. BN (CE)

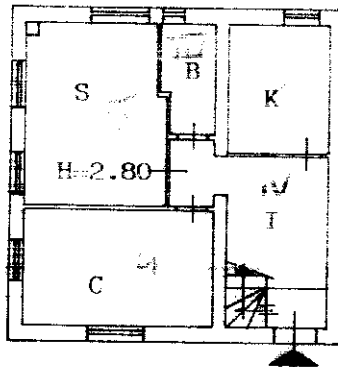
LIRE
500

Planimetria di u.i.u. in Comune di **ATTIGLIANO** via **Alessandro Manzoni** civ. n. **7**

PIANO
SECONDO



PIANO
PRIMO



00149294

ORIENTAMENTO



SCALA DI 1:250

Roma - Istituto Poligrafico e Zecca dello Stato - P.V.

num 01
Catasto Edilizio Urbano - Situazione al 16/03/2023 - Comune di ATTIGLIANO(A490) - < Foglio 10 - Particella 281 - Subalterno 7 >
VIA ALESSANDRO MANZONI n. 9 Piano 1 - 2

Dichiarazione di N.C.
Denuncia di variazione

Compilata dal **Geom. TALAMONI**
(Titolo cognome e nome)
Marino

RISERVATO ALL'UFFICIO

Ultima planimetria in atti

Identificativi catastali

Iscritto all'Albo dei **Geometri**
TERNI
694

Data presentazione: 07/07/1995 - Data: 16/03/2023 - n. T89633 - Richiedente: FVACRL80S07E388M

Totale schede: 281 Formato di acquisizione: A4(210x297) Firmato a stampa richiesto: A4(210x297) 694

n. sub. **281** data **21.06.95** Firma **[Signature]**