

MODULARIO
F. - Cat. S. T. - 315



MINISTERO DELLE FINANZE
DIREZIONE GENERALE DEL CATASTO E DEI SERVIZI TECNICI ERARIALI

Mod. B (Nuovo Catasto Edilizio Urbano)

Lire
20

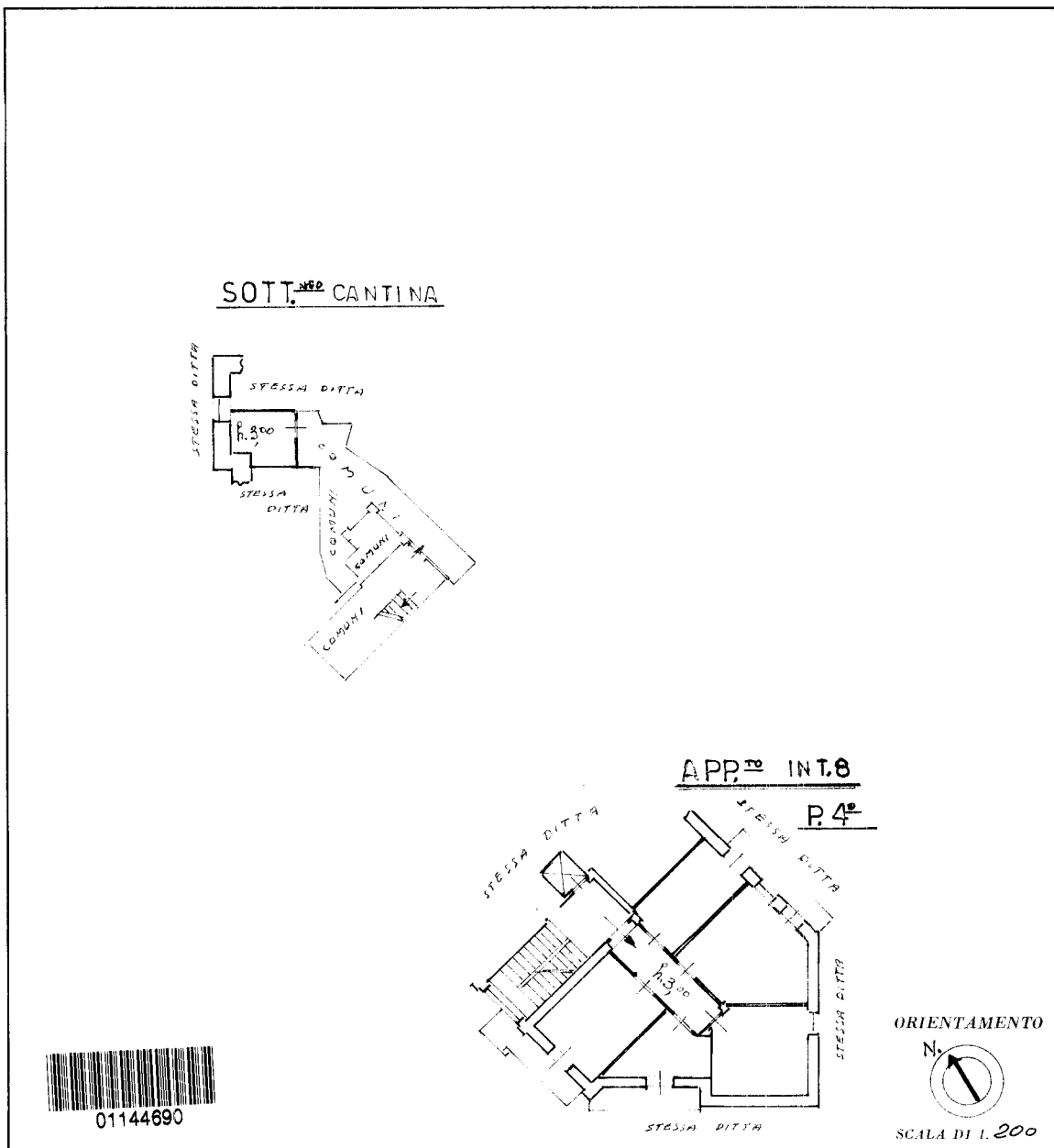
NUOVO CATASTO EDILIZIO URBANO

(R. DECRETO LEGGE 13 APRILE 1939, N. 652)

Planimetria dell'immobile situato nel Comune di TERNI Via MOLISE n. 49

Ditta TONELLI EUGENIO NATA A. MONTEFRANCO IL 1-9-1914

Allegata alla dichiarazione presentata all'Ufficio Tecnico Erariale di TERNI SCHEDA O n. 1370998



SPAZIO RISERVATO PER LE ANNOTAZIONI D'UFFICIO

DATA

PROT. N°

Compilata dal GEOM. ONTESSA CESARE
(Titolo, nome e cognome del tecnico)

Iscritto all'Albo dei GEOM. TRI
della Provincia di TERNI

DATA 20-9-68
Firma: Geom. Ontezza Cesare



ISTITUTO POLIGRAFICO DELLO STATO

Innau 01
Catasto dei Fabbricati - Situazione al 05/09/2024 - Comune di TERNI(L.117) - < Foglio 89 - Particella 45 - Subalterno 8 >
VIA MOLISE n. 49 Piano S1 - 4

Ultima planimetria in atti

**Agenzia del Territorio
CATASTO FABBRICATI
Ufficio Provinciale di
Terni**

Dichiarazione protocollo n. 000106189 del 12/11/2002

Planimetria di u.i.u. in Comune di Terni

Via Molise

civ.

Identificativi Catastali:

Sezione:

Foglio: 89

Particella: 45

Subalterno: 20

Compilata da:

Sansoni Giovanni

Iscritto all'albo:

Geometri

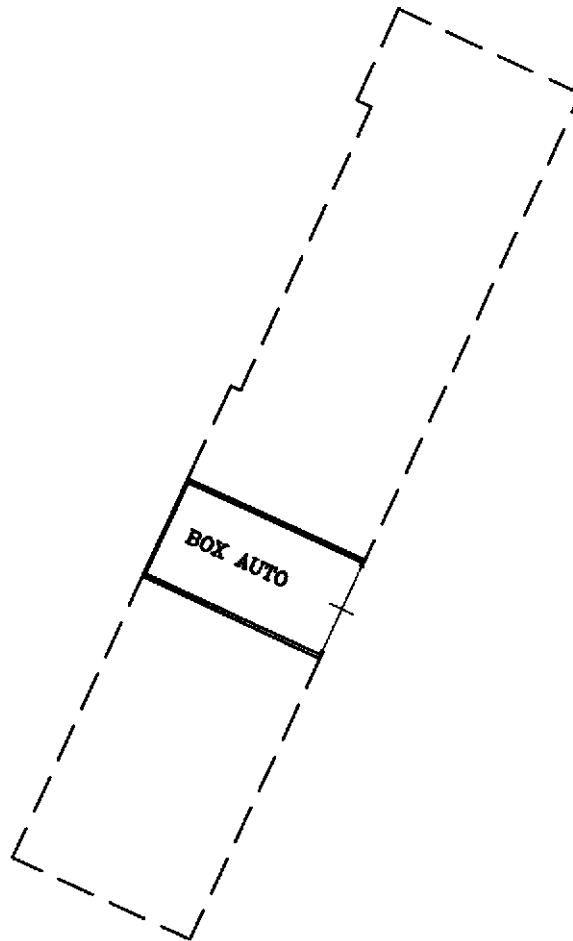
Prov. Terni

N. 682

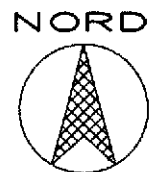
Scheda n. 1

Scala 1:200

PIANTA PIANO TERRA
H=2.17



BOX AUTO MQ.14



Ultima planimetria in atti