



N=5050700

MODULO  
P. 10 (art. 467)



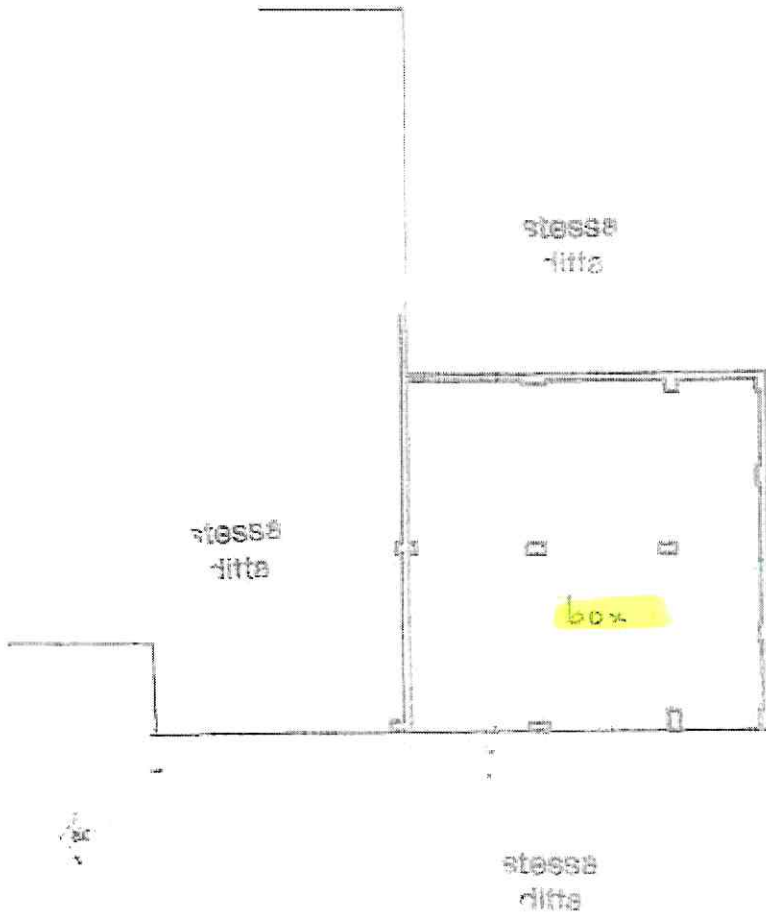
MINISTERO DELLE FINANZE  
DIREZIONE GENERALE DEL CATASTO E DEI SS TT EF.  
**CATASTO EDILIZIO URBANO** (RDL 13-4-1939, n. 652)  
**TREZZO D'ADDA**

LIRE  
250


9/4

Planimetria di u.u. in Comune di ..... via **GUARNERIO** ..... DIV. **9/4**

PIANO INTERRATO  
M 240



ORIENTAMENTO



SCALA DI 1:200

PORZIONE AN

Dichiarazione di N.C.   
Denuncia di variazione   
Altra Planimetria di atti

Compilata dal **GEOM. ARLATI**  
**LUIGI**  
scritto all'atto da **GEOM. ARLATI**  
data ..... Firma **ARLATI**

RISERVATO ALL'UFFICIO  
**130290**  
**M 2 500**





Ufficio Provinciale di Milano - Territorio  
Servizi Catastali

## Visura storica per immobile

Situazione degli atti informatizzati dall'impianto meccanografico al 21/10/2016

Data: 21/10/2016 - Ora: 11.30.50 Segue

Visura n.: MI0581034 Pag: 1

Dati della richiesta	Comune di TREZZO SULL'ADDA ( Codice: L411)
Catasto Fabbricati	Provincia di MILANO Foglio: 12 Particella: 30 Sub.: 119

### INTESTATI

	(1) Proprietà per 1/2
	(2) Proprietà per 1/2

### Unità immobiliare dal 09/11/2015

N.	DATI IDENTIFICATIVI				DATI DI CLASSAMENTO						DATI DERIVANTI DA	
	Sezione	Foglio	Particella	Sub.	Zona	Micro	Categoria	Classe	Consistenza	Superficie		Rendita
1	Urbana	12	30	119	Cens.	Zona	C/6	3	15 m²	Catastale Totale: 15 m²	Euro 52,68	Variazione del 09/11/2015 - Inserimento in visura dei dati di superficie.
Indirizzo		VIA GUARNERIO FRANCESCO n. 9 n. 11 piano: S1.										

Mappali Terreni Catastrati

Codice Comune L411 - Sezione - Foglio 12 - Particella 30

### Situazione dell'unità immobiliare dal 12/08/2011

N.	DATI IDENTIFICATIVI				DATI DI CLASSAMENTO						DATI DERIVANTI DA	
	Sezione	Foglio	Particella	Sub.	Zona	Micro	Categoria	Classe	Consistenza	Superficie		Rendita
1	Urbana	12	30	119	Cens.	Zona	C/6	3	15 m²	Catastale	Euro 52,68	VARIAZIONE TOPONOMASTICA del 12/08/2011 particella n. MI060710 in cui dal 12/08/2011 VARIAZIONE DI TOPONOMASTICA RICHIESA DAL COMUNE (n. 137216.12011)
Indirizzo		VIA GUARNERIO FRANCESCO n. 9 n. 11 piano: S1.										

MODIFICATO  
F. 10/10/1997



MINISTERO DELLE FINANZE  
DIREZIONE GENERALE DEL CATASTO E DEI SISTEMI  
**CATASTO EDILIZIO URBANO** (RDL 13-4-1939, n. 652)  
**TREZZO D'ADDA**

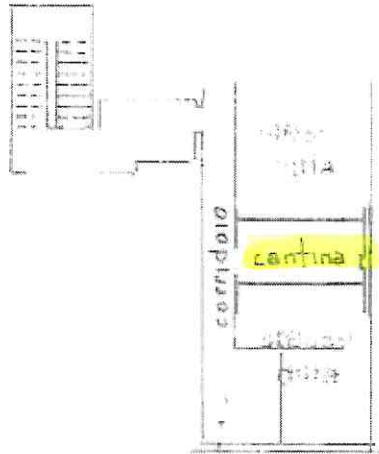
LIRE  
**250**

Planimetria di u.i.u. in Comune di ..... via **GUARNERIO** ..... CIV. ....

F. D

**P. CANTINA**

**H. = 2.40**



ORIENTAMENTO



SCALA DI 1:20

Catasto dei fabbricati - Situazione al 21/10/2016 - Comune di TREZZO SULL'ADDA (MI) - Foglio: 12 Particella: 30 - Subalterno 41 - Via GUARNERIO 9 a. 1 piano - 31

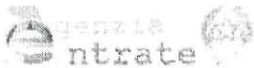
Dichiarazione di N.C.   
Denuncia di variazione   
Ultima Planimetria in atti   
Identificativi catastali:  
Data presentazione: 20/11/1989 - Data: 21/10/2016 - n. MI0580989 - Richiedente TRIB. DI MILANO  
Tot. schede: 30 - Firmato: 47 acq.: A4 (2083299) - Part. di scala: 1:1  
data ..... Firma *Arlati*

Compilata dal **ARLATI**  
(titolo: cognome e nome)  
**LUIGI**  
Iscritto all'albo de **GEOM.**  
n. **2083299** - Richiedente TRIB. DI MILANO  
data ..... Firma *Arlati*

RISERVATO ALL'UFFICIO  
20 NOV 1989

Firmato Da: SONIA CLEA PAPETTE Emesso Da: INFOCERT FIRMA QUALIFICATA 2 Serial#: 3fd141





Ufficio Provinciale di Milano - Territorio  
Servizi Catastrali

## Visura storica per immobile

Situazione degli atti informatizzati dall'impianto meccanografico al 21/10/2016

Data: 21/10/2016 - Ora: 11,27,06 - Fine

Visura n.: MH0586987 Pag: 3

### Situazione degli intestati dal 29/04/1997

N.	DATI ANAGRAFICI	CODICE FISCALE	DIRITTI E ONERI REALI
1			(1) Proprietà per 1/2 fino al 29/04/1997
2			(1) Proprietà per 1/2 fino al 29/04/1997
DATI DERIVANTI DA: SCRITTURA PRIVATA del 29/04/1997 (trascrizione in atti dal 08/03/2000 Repertorio n.: 89108 Rogante: PANDIANCO MARIA AI Sede: VIMERCATE Regiauzione: [COMPRAVENDITA (n. 26856.1/1997)]			

### Situazione degli intestati dal 11/01/1969

N.	DATI ANAGRAFICI	CODICE FISCALE	DIRITTI E ONERI REALI
1	RESIDENZE LA SVIZZERA con sede in TREZZO SULL'ADDA	07423150453	(1) Proprietà fino al 29/04/1997
DATI DERIVANTI DA: COSTITUZIONE del 11/01/1969 in atti dal 09/04/1994 (registrazione n. 281035.800/1990)			

Unità immobiliari n. 1

Ricevuta n. 154505

Tributi gravati: Euro 1,00

Visura ordinaria

Richiedente: TRIB. DI MILANO

\* Codice Fiscale Validato in Anagrafe Tributaria



MOD. 4110  
F. 09/10/89 497



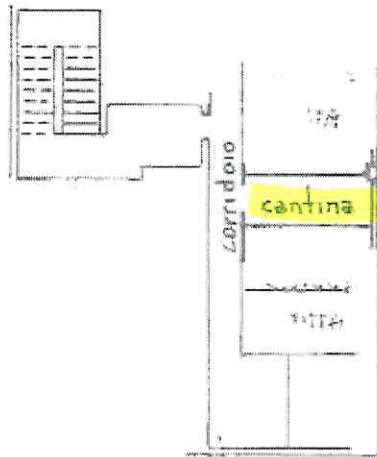
MINISTERO DELLE FINANZE  
DIREZIONE GENERALE DEL CATASTO E DEI SS IT EF  
**CATASTO EDILIZIO URBANO** (RDL 13-4 1939, n. 652)

LIRE  
**250**

Planimetria di u.i.u. in Comune di **TREZZO D'ADDA** via **GUARNERIO** civ. ....

F. D

**P. CANTINA**  
**H. 2.40**



ORIENTAMENTO



SCALA DI 1:20

Catasto dei fabbricati - Situazione al 21/10/2016 - Comune di TREZZO SULL'ADDA(411) - < Foglio 12 Particella 30 - Subalterno 40 >  
V. L. 05/01/1989 n. 30/89 art. 10 c. 1 n. 9 n. 11 piano S1

Dichiarazione di N.C.   
Denuncia di variazione   
Ultima Planimetria in atti

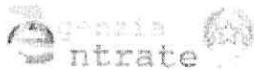
Compilata dal **ARLATI**  
(Titolo, cognome e nome)  
**LOTBI**  
Iscritto all'albo dei **GEOM.**  
data **11/11/89** Firma **Lotbi**

RISERVATO ALL'UFFICIO

Data presentazione: 20/11/1989 - Data: 21/10/2016 - n. MI(0580984) - Richiedente TRIB. DI MILANO  
Tot. schede: 30 Formato di fog. A4 (298x210) n. copie: 1  
data **20 NOV 1989**

Firmato Da: SONIA OLEA PAPPETE Emesso Da: INFOCERT FIRMA QUALIFICATA 2 Serial#: 31d141





Ufficio Provinciale di Milano - Territorio  
Servizi Catastali

## Visura storica per immobile

Situazione degli atti informatizzati dall'impianto meccanografico al 21/10/2016

Data: 21/10/2016 - Ora: 11.26.21 Fine

Visura n.: MI0580982 Pag: 3

### Situazione degli intestati dal 29/04/1997

S		COSTITUZIONE del 29/04/1997 in atti dal 09/03/2000 Registrazione: (n. 26656/1/1997)	
DATI DERIVANTI DA		SCRITTURA PRIVATA del 29/04/1997 Trascrizione in atti dal 09/03/2000 Repertorio n.: 59498 Rogante: PANHIANCO MARIA A. Sede: VIMERCATE Registrazione:	

### Situazione degli intestati dal 11/01/1969

S		COSTITUZIONE del 11/01/1969 in atti dal 09/03/1994 Registrazione: (n. 284035/900/1990)	
DATI DERIVANTI DA		COSTITUZIONE del 11/01/1969 in atti dal 09/03/1994 Registrazione: (n. 284035/900/1990)	
DATI ANAGRAFICI		C.D. FISCALIS	
RESIDENZE LA SVIZZERA con sede in TREVIGLIO SULL'ADDA		01/231/0153	
DIRITTI E ONERI REALI		01 Proprietà fino al 29/04/1997	

Unità immobiliari n. 1      Ricevuta n. 154500      Tributi erariali: Euro 1,00

Visura ordinaria

Richiedente: TRIB. DI MILANO

\* Codice Fiscale Validato in Anagrafe Tributaria

MODULARIO  
P. 114 (art. 437)



MINISTERO DELLE FINANZE  
DIREZIONE GENERALE DEL CATASTO E DEI SISTEMI  
**CATASTO EDILIZIO URBANO** (RDL 13-4-1939, n. 652)

MOD. BN (CEL)

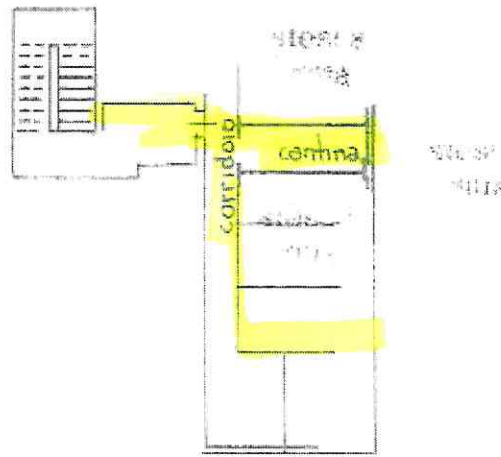
L. 111  
250

Planimetria di u.i.u. in Comune di **TREZZO D'ADDA** Via **GUARNERIU** CIV. ....


F.D

P. CANTINA

H.=2.40



ORIENTAMENTO



SCALA DI 1:200

Catasto dei fabbricati - Situazione al 21/10/2016 - Comune di TREZZO SULL'ADDA (L411) - Foglio: 12 Particella: 30 - Subalterno: 39 - VI. GUARNERIU - SECT. 9 - 11 piano: 61

Dichiarazione di N.C.   
Denuncia di variazione   
Ultima Planimetria in atti

Compilata dal **ARLATI LUIGI**  
Iscritto all'albo de **SEGN**

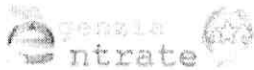
RISERVATO ALL'UFFICIO

Data presentazione: 20/11/1989 - Data: 21/10/2016 - n. MI0580976 - Richiedente TRIB. DI MILANO  
Tot schede **30** - Formato **39** - Acq.: A4 (208x297) - Pate di scala: **1:1**  
data **27/10/2016** Firma **Arlati**

Firmato Da: SONIA CREA PAPERETTE Emesso Da: INFOCERT FIRMA QUALIFICATA 2 Serial#: 3fd141







Ufficio Provinciale di Milano - Territorio  
Servizi Catastali

## Visura storica per immobile

Situazione degli atti informatizzati dall'impianto meccanografico al 21/10/2016

Data: 21/10/2016 - Ora: 11.25.13 - Fine

Visura n.: MI0580968 Pag: 3

### Situazione degli intestati dal 29/04/1997

ANAGRAFICI	CODICE FISCALE	DIRITTI ONERI REALI
ARDA il 21-08-1954		(1) Proprietà per 1/2 fino al 29-04-1997
SENTENZA del 29-04-1997 Trascrizione in atti dal 08-03-2000 Repertorio n. 59408 Rogante: PANBIANCO MARIA AL Sede: VIMERCATE Registrazione: [COMPRAVENDITA (n. 26658.1/1997)]		(1) Proprietà per 1/2 fino al 29-04-1997

### Situazione degli intestati dal 11/01/1969

ANAGRAFICI	CODICE FISCALE	DIRITTI ONERI REALI
		(1) Proprietà fino al 28-04-1997

Unità immobiliari n. 1

Ricevuta n. 154494

Tributi erariali: Euro 1,00

Visura ordinaria

Richiedente: TRIB. DI MILANO

\* Codice Fiscale Validato in Anagrafe Tributaria

