

MODULARIO
F. rig. rend. 487



MINISTERO DELLE FINANZE
DIREZIONE GENERALE DEL CATASTO E DEI SS.TT.EE.
CATASTO EDILIZIO URBANO (RDL 13-4-1939, n. 652)

MOD. BN (CEU)

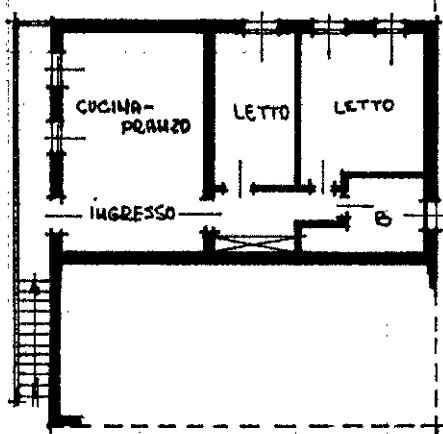
LIRE
250

Planimetria di u.i.u. in Comune di PORDENONE via COEGLIANO civ.

DITTA - BOTTEON RIHO

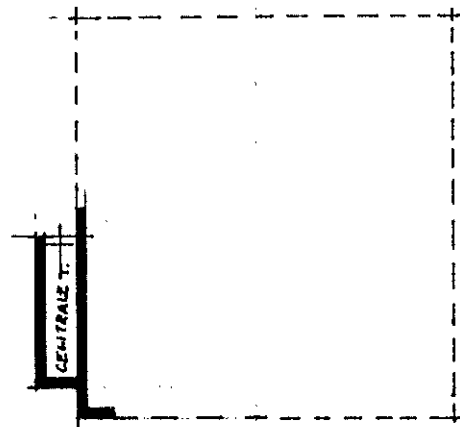
PIANTA PRIMO PIANO

(H: 2.80)

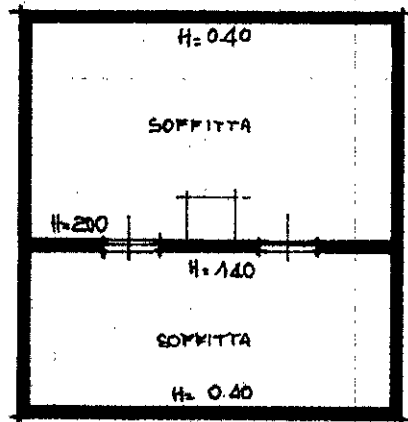


PIANTA PIANO TERRA

(H media = 1.70)

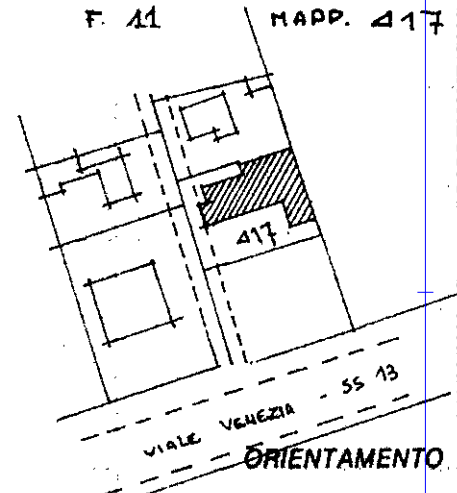


PIANTA SECONDO PIANO



COM. di PH
ESTRATTO DI MAPPA

F. 11 MAPPA 417



SCALA DI 1: 2000

Dichiarazione di N.C.
Denuncia di variazione

Compilata dal GEOMETRA

RISERVATO ALL'UFFICIO

Data presentazione: 30/12/1989 - Data: 19/08/2022 - n. T7710 - Richiedente:

Totale schede 1 Formato di acquisizione: A4 (210x297)

iscritto all'albo de GEOMETRI

F. 11 della provincia di PH

data 6.12.89 Firma [Signature]

n. 417 sub. 3

Formato stampa richiesta: A4 (210x297)

Catasto dei Fabbricati - Situazione al 19/08/2022 - Comune di PORDENONE(G888) - < Foglio 11 - Particella 417 - Subalterno 3 >
VI. COEGLIANO, n. 4, Interno 2, Piano T. 1-2