
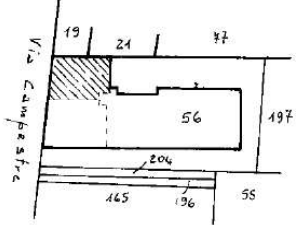
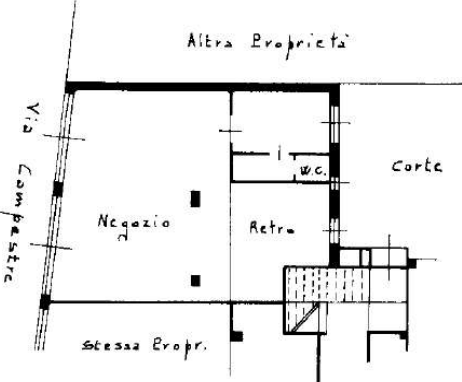
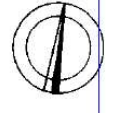


Data presentazione: 16/05/1990 - Data: 04/03/2024 - n. T301822 - Richiedente: ZCCBBR74P66F205M

MODULARIO F. rig. rend. 497	 MINISTERO DELLE FINANZE DIREZIONE GENERALE DEL CATASTO E DEI SS.TT.EE. <b>CATASTO EDILIZIO URBANO</b> (RDL 13-4-1939, n. 652)	MOD. BN (CEU) LIRE <b>250</b>
Planimetria di u.i.u. in Comune di <u>Bresso</u> via <u>Campestre</u> civ. <u>3</u>		
<p><b>PLANIMETRIA</b></p> <p>Foglio 10 - Mapp. 56</p> <p>Scala 1 : 1000</p>		
		
<p><b>PIANO TERRA</b></p>		
		
ORIENTAMENTO 		
SCALA DI 1 : 1000		
Insu 01 Catasto dei Fabbricati - Situazione al 04/03/2024 - Comune di BRESSO(B162) - < Foglio 10 - Particella 56 - Subalerno 32 > VIA CAMPESTRE n. 3 Piano T		
Dichiarazione di N.C. <input type="checkbox"/> Denuncia di variazione <input checked="" type="checkbox"/>	Compilata da <u>Geometra</u> <u>Luigi</u> (titolo cognome nome)	RISERVATO ALL'UFFICIO
Identificativi catastali Data presentazione: 16/05/1990 - Data: 04/03/2024 - n. T301822 - Richiedente: ZCCBBR74P66F205M Totale schede: 1; Formato di acquisizione: A4(210x297) - Formato stampa richiesto: A4(210x297)	Iscritto all'albo de <u>Geometri</u> della provincia di <u>Brescia</u> data <u>1/1/1977</u> Firma <u>Cosul</u>	
Parte B ora Foglio 10 Mapp. 56 sub. 3		