Scala originale: 1:2000 24-Ott-2023 12:10:54
Dimensione cornice: 534.001 x 378.000 metri Protocollo pratica T182786/2023
Comune: (PN) PORDENONE
Foglio: 13

ELABORATO PLANIMETRICO

Compilato da:
[redacted]

Iscritto all'albo:
[redacted]

Agenzia delle Entrate
CATASTO FABBRICATI
Ufficio Provinciale di
Pordenone

Comune di Pordenone
Sezione: Foglio: 13 Particella: 325

Protocollo n. PN0002866 del 19/01/2024
Tipo Mappale n. del

Dimostrazione grafica dei subalterni
Scala 1 : 500

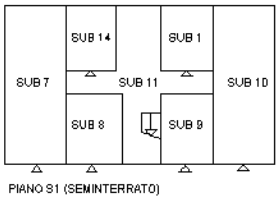

PIANO S1 (SEMINTERRATO)

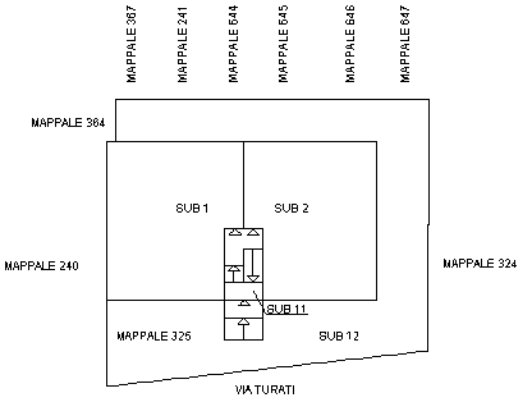

PIANO TERRA

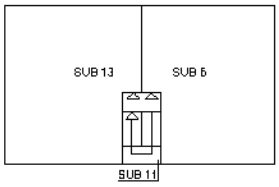

PIANO PRIMO

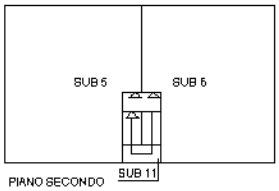

PIANO SECONDO

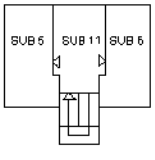

PIANO TERZO

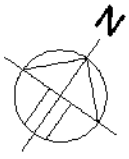

Elaborato Planimetrico - Catasto dei Fabbricati - Situazione al 22/01/2024 - Comune di PORDENONE(G888) - < Foglio 13 Particella 325 >

Ultima planimetria in atti

Agenzia delle Entrate
CATASTO FABBRICATI
Ufficio Provinciale di
Pordenone

Dichiarazione protocollo n. PN0002866 del 19/01/2024

Comune di Pordenone

Via Filippo Turati civ. 15

Identificativi Catastali:
Sezione:
Foglio: 13
Particella: 325
Subalterno: 13

Compilata da: [redacted]

Iscritto all'albo: [redacted]

Planimetria	
Scheda n. 1	Scala 1:200

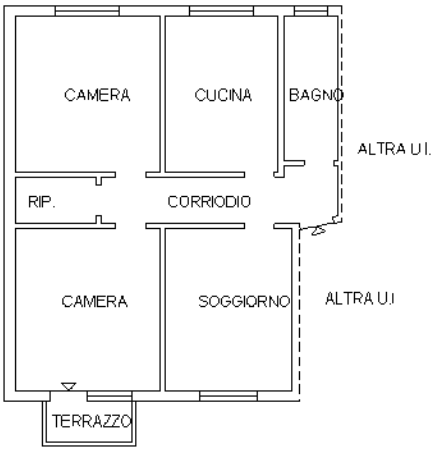

PIANTA PIANO PRIMO H=281

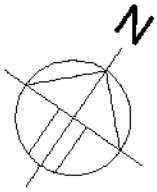

10 mm

Catasto dei Fabbricati - Situazione al 22/01/2024 - Comune di PORDENONE(G888) - < Foglio 13 - Particella 325 - Subalterno 13 >
VIA FILIPPO TURATI n. 15 Interno 3 Piano 1

Ultima planimetria in atti

Agenzia delle Entrate
CATASTO FABBRICATI
Ufficio Provinciale di
Pordenone

Dichiarazione protocollo n. PN0002866 del 19/01/2024

Comune di Pordenone

Via Filippo Turati civ. 15

Identificativi Catastali:
Sezione:
Foglio: 13
Particella: 325
Subalterno: 14

Compilata da: [redacted]

Iscritto all'albo: [redacted]

Planimetria	
Scheda n. 1	Scala 1:200

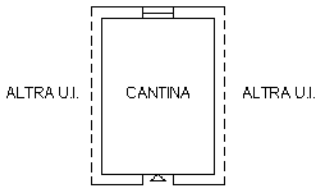

PIANTA PIANO S1 (SEMINTERRATO) H=215

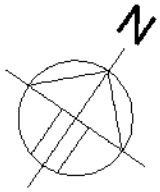

Catasto dei Fabbricati - Situazione al 22/01/2024 - Comune di PORDENONE(G888) - < Foglio 13 - Particella 325 - Subalterno 14 >
VIA FILIPPO TURATI n. 15 Interno 3 Piano S1

Ultima planimetria in atti

[redacted]

[redacted] DIREZIONE GENERALE DEL CATASTO E DEI SERVIZI TECNICI ERARIALI B

Lire 20

NUOVO CATASTO EDILIZIO URBANO

(R. DECRETO-LEGGE 14 APRILE 1939, N. 652)

Planimetria dell'immobile situato nel Comune di Pordenone *Via* Del Traverso

Ditta [redacted]

Allegata alla dichiarazione presentata all'Ufficio Tecnico Erariale di Udine

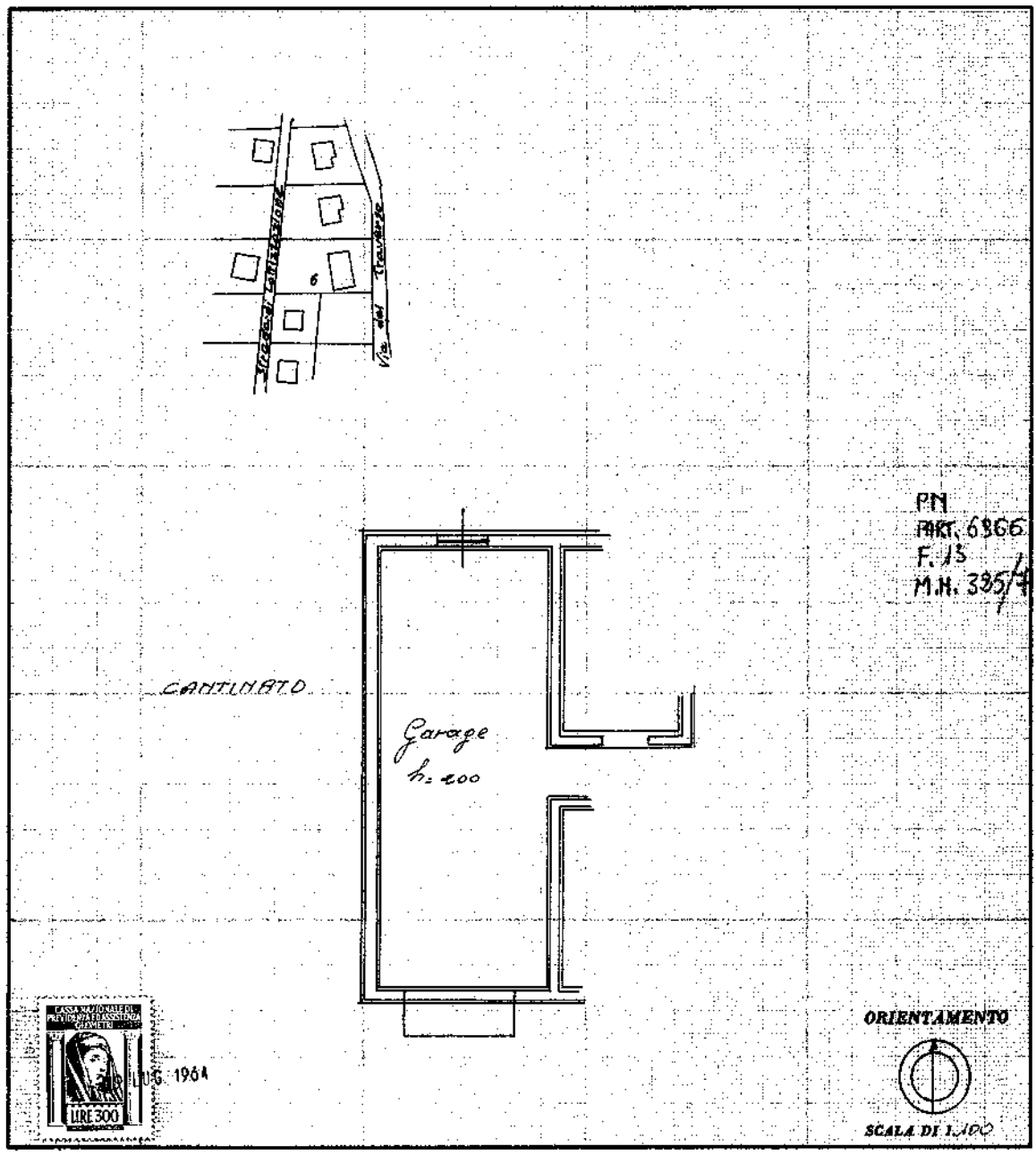

SPAZIO RISERVATO PER LE ANNOTAZIONI D'UFFICIO	
DATA 29 LUG. 1964	
PROT. N° 1360	

Compilata dal [redacted]
(Titolo, nome e cognome del tecnico)

Iscritto all'Albo de [redacted]

della Provincia di [redacted]

DATA [redacted]

Firma: [redacted]

Ultima planimetria in atti

Data presentazione: 29/07/1964 - Data: 22/01/2024 - n. T303579 - Richiedente: [redacted]

[redacted])

Catasto dei Fabbricati - Situazione al 22/01/2024 - Comune di PORDENONE(G888) - < Foglio 13 - Particella 325 - Subalterno 7 >
VIA FILIPPO TURATI n. 15 Piano S1

10 metri