



Comune: (MI) PESCHIERA BORROMEO
 Foglio: 69
 Scala originale: 1:1000
 Dimensione cornice: 267.000 x 189.000 m. Protocollo pratica T261167/2025
 30-Mag-2025 16:43:6



Agenzia delle Entrate
CATASTO FABBRICATI
Ufficio provinciale di
Milano

Dichiarazione protocollo n. MI0515898 del 30/10/2024
Comune di Peschiera Borromeo
Via Della Liberazione

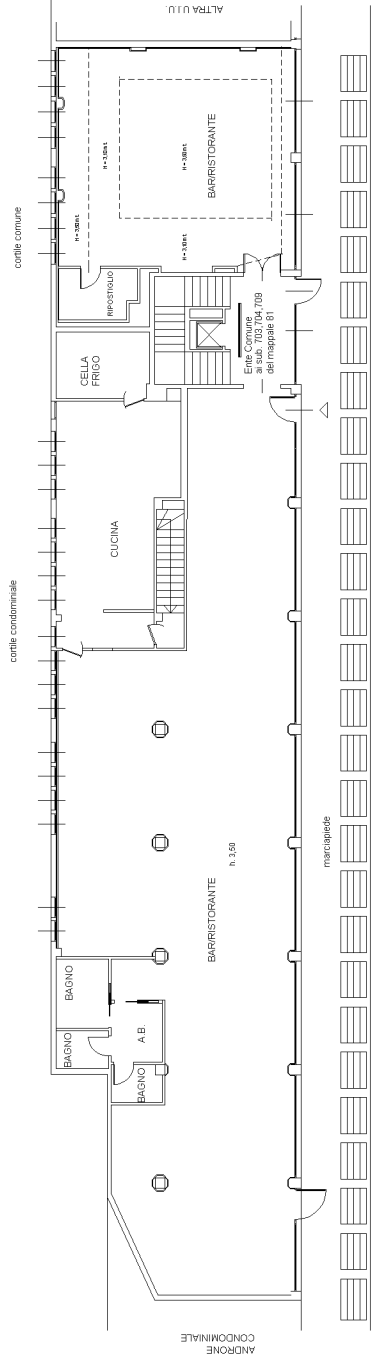
Scala 1: 200

Identificativi Catastali:
Sezione: 69
Foglio: 69
Particella: 81
Subalterno: 709

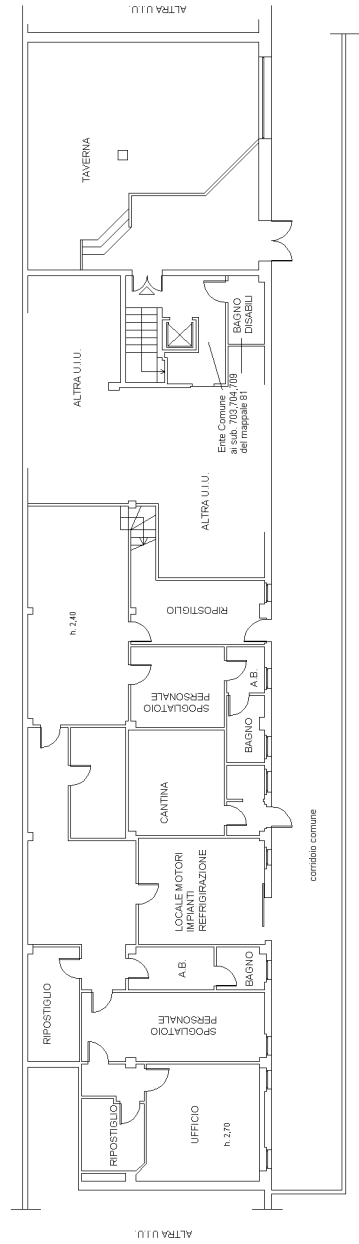
civ. 53

Compilata da:
Parodo Paolo Giuseppe
Iscritto all'albo:
Architetti
Prov. Milano
N. 4647

PIANTA PIANO TERRENO



PIANTA PIANO PRIMO SOTTERRANEO



Ultima planimetria in atti

Agenzia delle Entrate
CATASTO FABBRICATI
Ufficio Provinciale di
Milano

Dichiarazione protocollo n. MI0707928 del 20/12/2016

Planimetria di u.i.u. in Comune di Peschiera Borromeo

Via Della Liberazione

civ. 53

Identificativi Catastali:

Sezione:

Foglio: 69

Particella: 81

Subalterno: 704

Compilata da:

Macchiorlatti Vignat Luigi

Iscritto all'albo:

Ingegneri

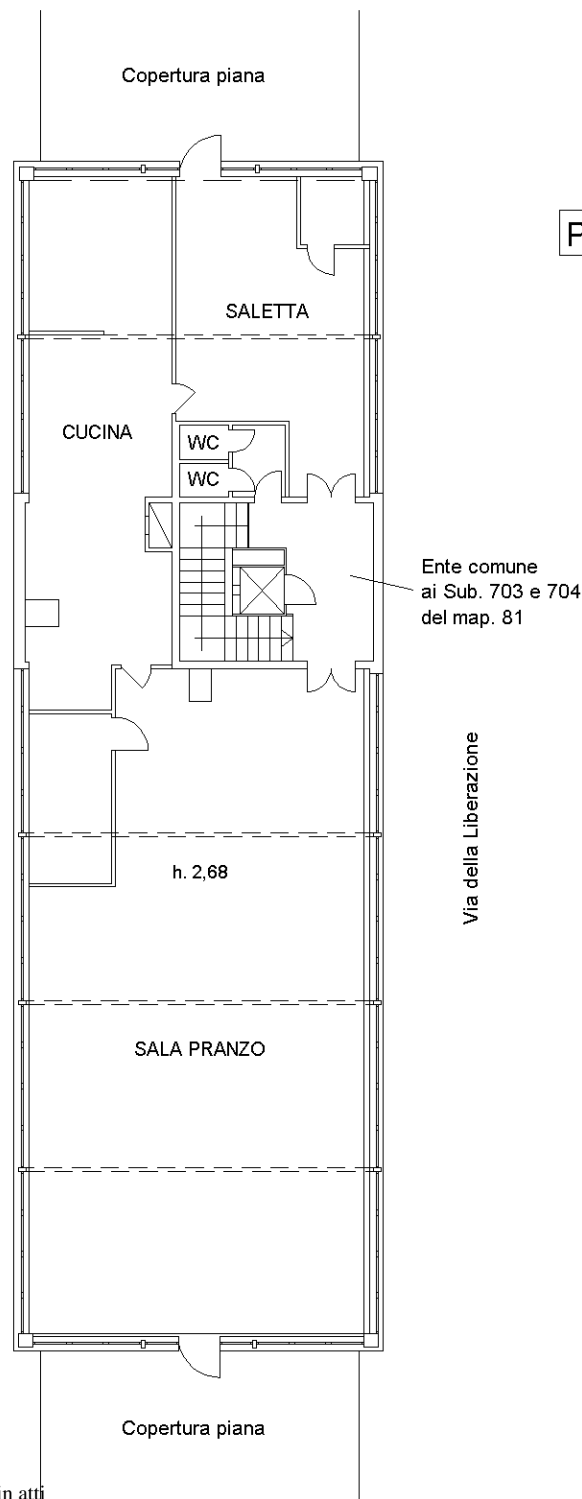
Prov. Cuneo

N. A1664

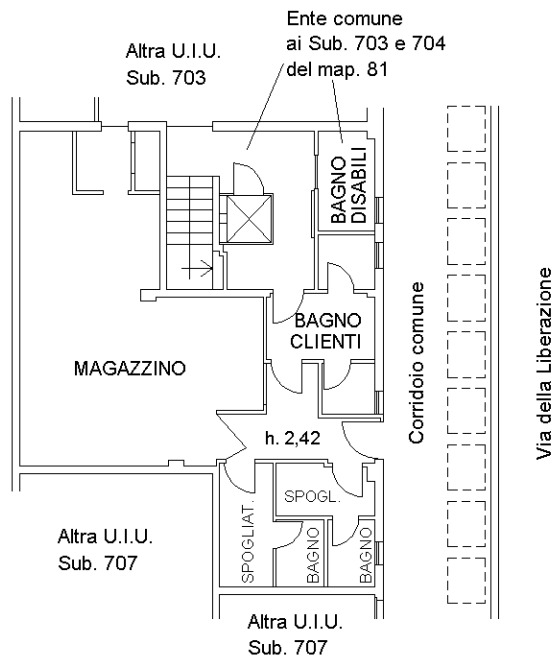
Scheda n. 1

Scala 1:200

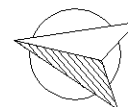
PIANTA PIANO PRIMO



PIANTA PIANO PRIMO SOTTERRANEO



NORD



Ultima planimetria in atti

