

Agenzia del Territorio  
**CATASTO FABBRICATI**  
Ufficio Provinciale di  
Pordenone

Dichiarazione protocollo n. PN0229670 del 04/09/2007

Planimetria di u.i.u. in Comune di Brugnera

Via Villa Varda

civ.

Identificativi Catastali:

Sezione:

Foglio: 23

Particella: 517

Subalterno:

Compilata da:

Piazza Mirko

Iscritto all'albo:

Geometri

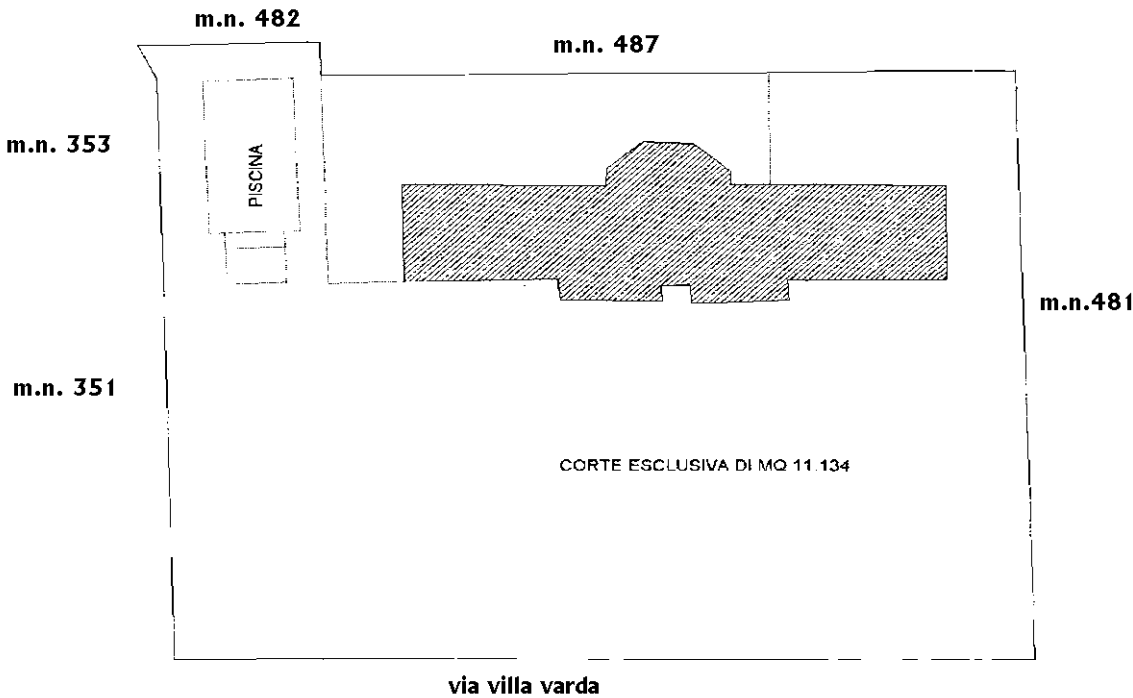
Prov. Treviso

N. 2736

Scheda n. 1

Scala 1:1000

**Allegato 003.02**



**PIANTA PIANO TERRA CON CORTE ANNESSA**

Ultima planimetria in atti

Agenzia del Territorio  
CATASTO FABBRICATI  
Ufficio Provinciale di  
Pordenone

Dichiarazione protocollo n. PN0229670 del 04/09/2007

Planimetria di u.i.u. in Comune di Brugnera

Via Villa Varda

civ.

Identificativi Catastali:

Sezione:

Foglio: 23

Particella: 517

Subalterno:

Compilata da:

Piazza Mirko

Iscritto all'albo:

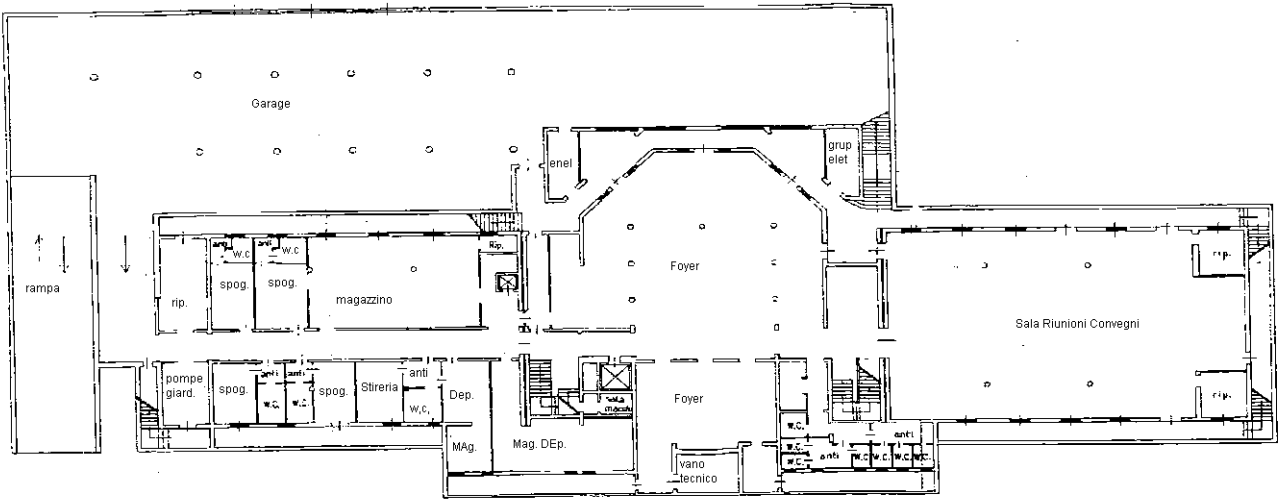
Geometri

Prov. Treviso

N. 2736

Scheda n. 2

Scala 1:500



PIANTA PIANO INTERRATO H NETTA 3.00



Agenzia del Territorio  
CATASTO FABBRICATI  
Ufficio Provinciale di  
Pordenone

Dichiarazione protocollo n. PN0229670 del 04/09/2007

Planimetria di u.i.u. in Comune di Brugnera

Via Villa Varda

civ.

Identificativi Catastali:

Sezione:

Foglio: 23

Particella: 517

Subalterno:

Compilata da:

Piazza Mirko

Iscritto all'albo:

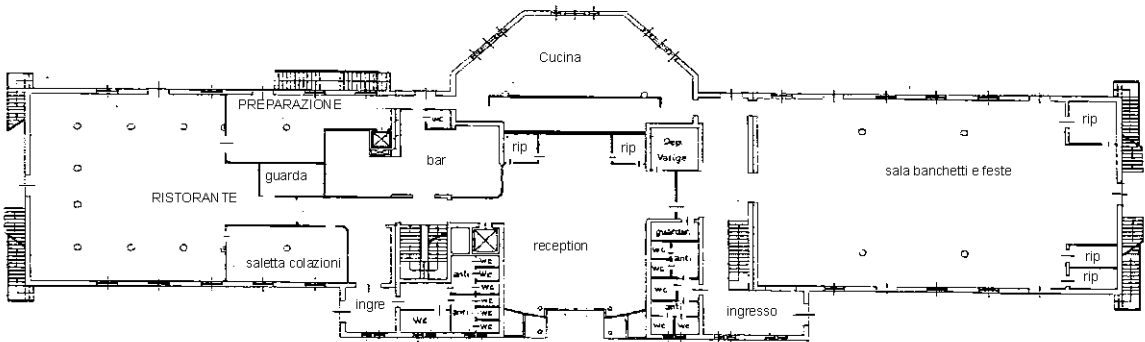
Geometri

Prov. Treviso

N. 2736

Scheda n. 3

Scala 1:500



PIANTA PIANO TERRA H NETTA 3.20



Agenzia del Territorio  
CATASTO FABBRICATI  
Ufficio Provinciale di  
Pordenone

Dichiarazione protocollo n. PN0229670 del 04/09/2007

Planimetria di u.i.u. in Comune di Brugnera

Via Villa Varda

civ.

Identificativi Catastali:

Sezione:

Foglio: 23

Particella: 517

Subalterno:

Compilata da:

Piazza Mirko

Iscritto all'albo:

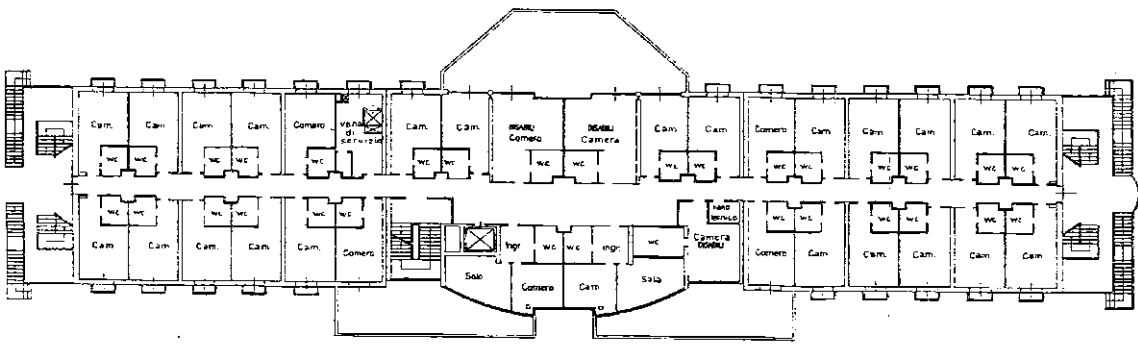
Geometri

Prov. Treviso

N. 2736

Scheda n. 4

Scala 1:500



PIANTA PIANO PRIMO H 2.70



Ultima planimetria in atti

Agenzia del Territorio  
CATASTO FABBRICATI  
Ufficio Provinciale di  
Pordenone

Dichiarazione protocollo n. PN0229670 del 04/09/2007

Planimetria di u.i.u. in Comune di Brugnera

Via Villa Varda

civ.

Identificativi Catastali:

Sezione:

Foglio: 23

Particella: 517

Subalterno:

Compilata da:

Piazza Mirko

Iscritto all'albo:

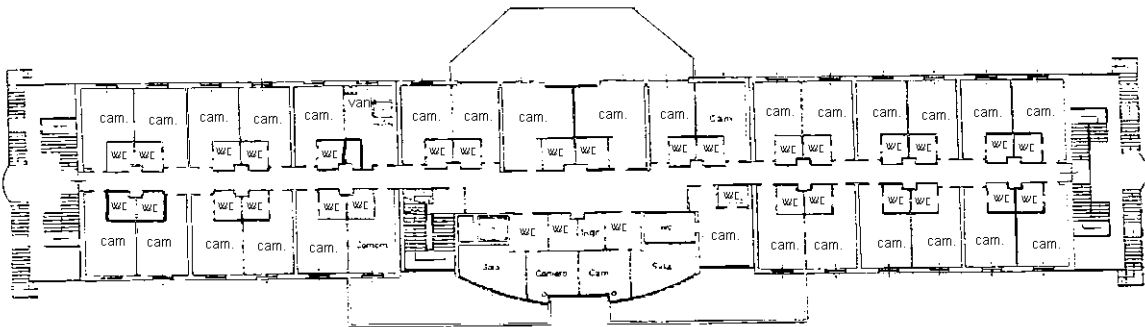
Geometri

Prov. Treviso

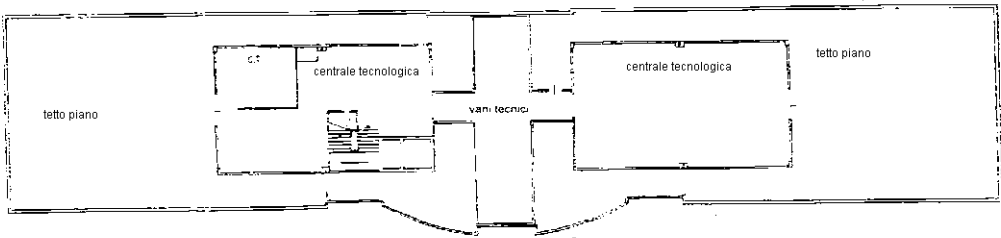
N. 2736

Scheda n. 5

Scala 1:500



PIANTA PIANO SECONDO H NETTA 2.70



PIANTA PIANO COPERTURA H NETTA 2.40

